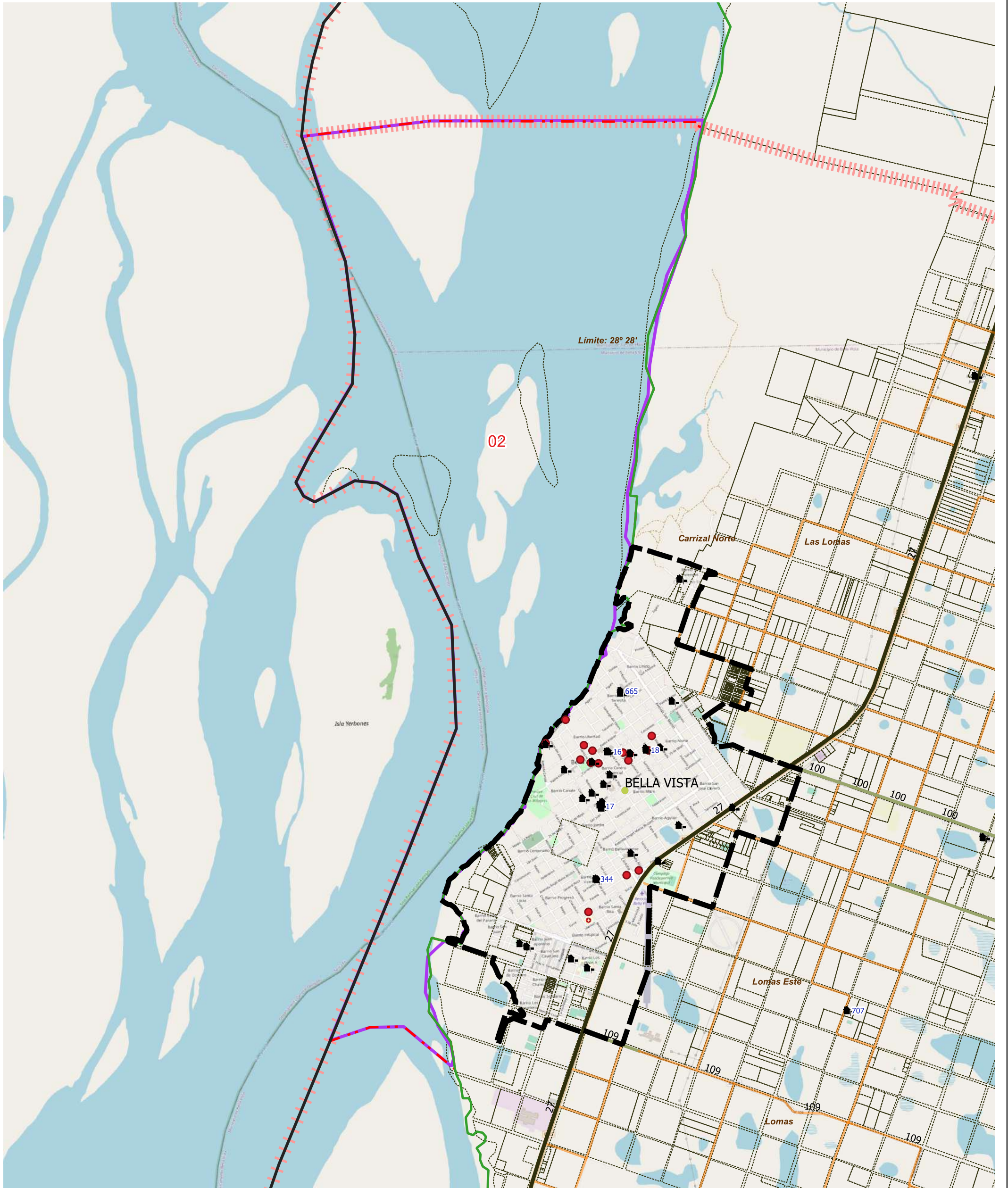


LEYENDA	Límite de Fracción	Envolverte de Localidades (NO CENSAR DENTRO)	Parajes: Nombres	Escuelas: N°	Red Vial	Red Vial	Límite de Municipios	Imagen de Fondo: OSM Standard / Google Satellite
	Límite de Radio	Localidades: Nombre	Viviendas Colectivas	Pavimento	Suelo Seleccionado	Tierra	Parcelas Catastrales	
				Ripio				

DESCRIPCIÓN

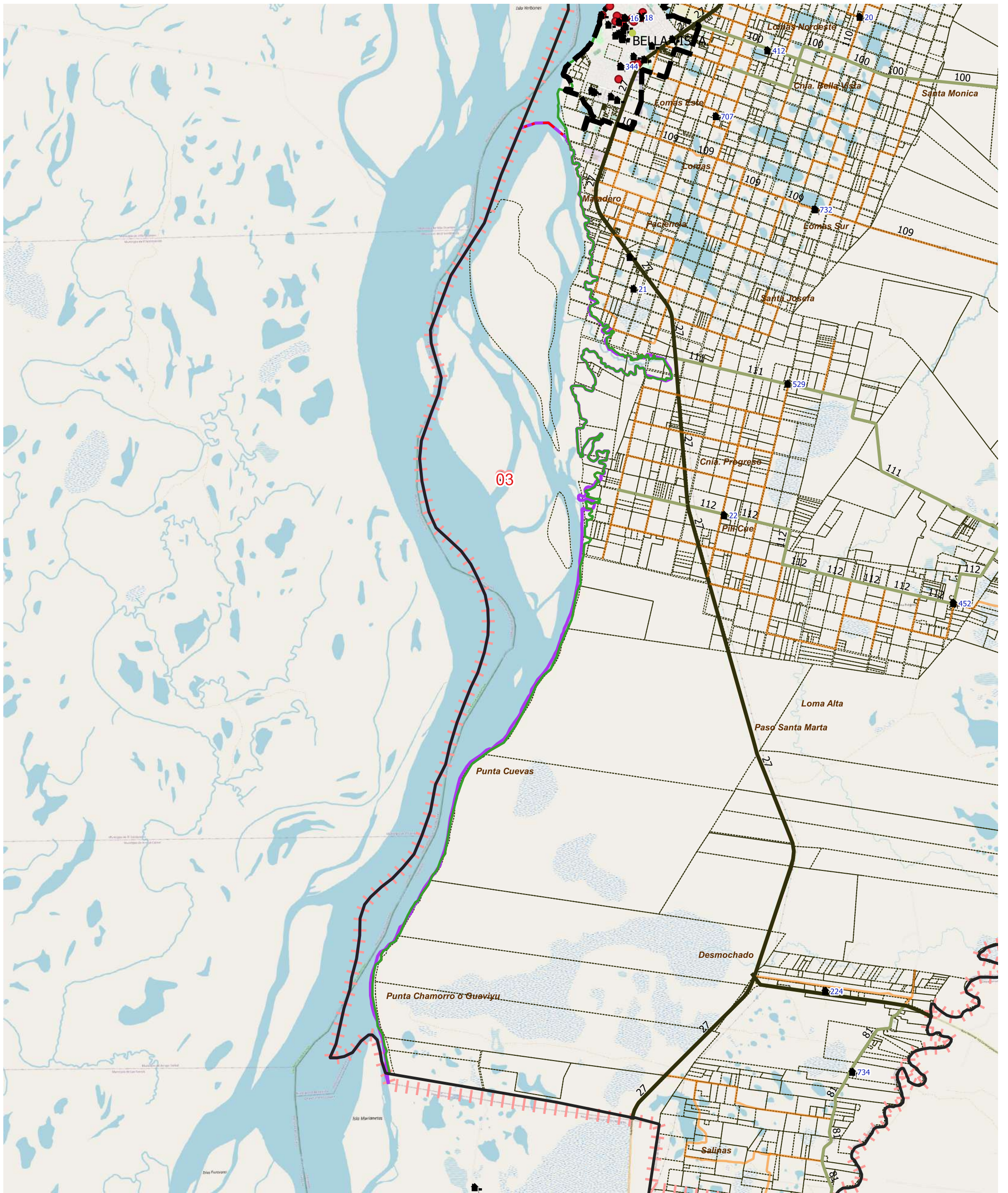
01



LEYENDA		Red Vial		Red Vial		Límite de Municipios		Imagen de Fondo: OSM Standard / Google Satellite
Límite de Fracción	Envolverte de Localidades (NO CENSAR DENTRO)	Parajes: Nombres	Escuelas: N°	Pavimento	Suelo Seleccionado			
Límite de Radio	Localidades: Nombre	Viviendas Colectivas	Ripio	Tierra				

DESCRIPCIÓN

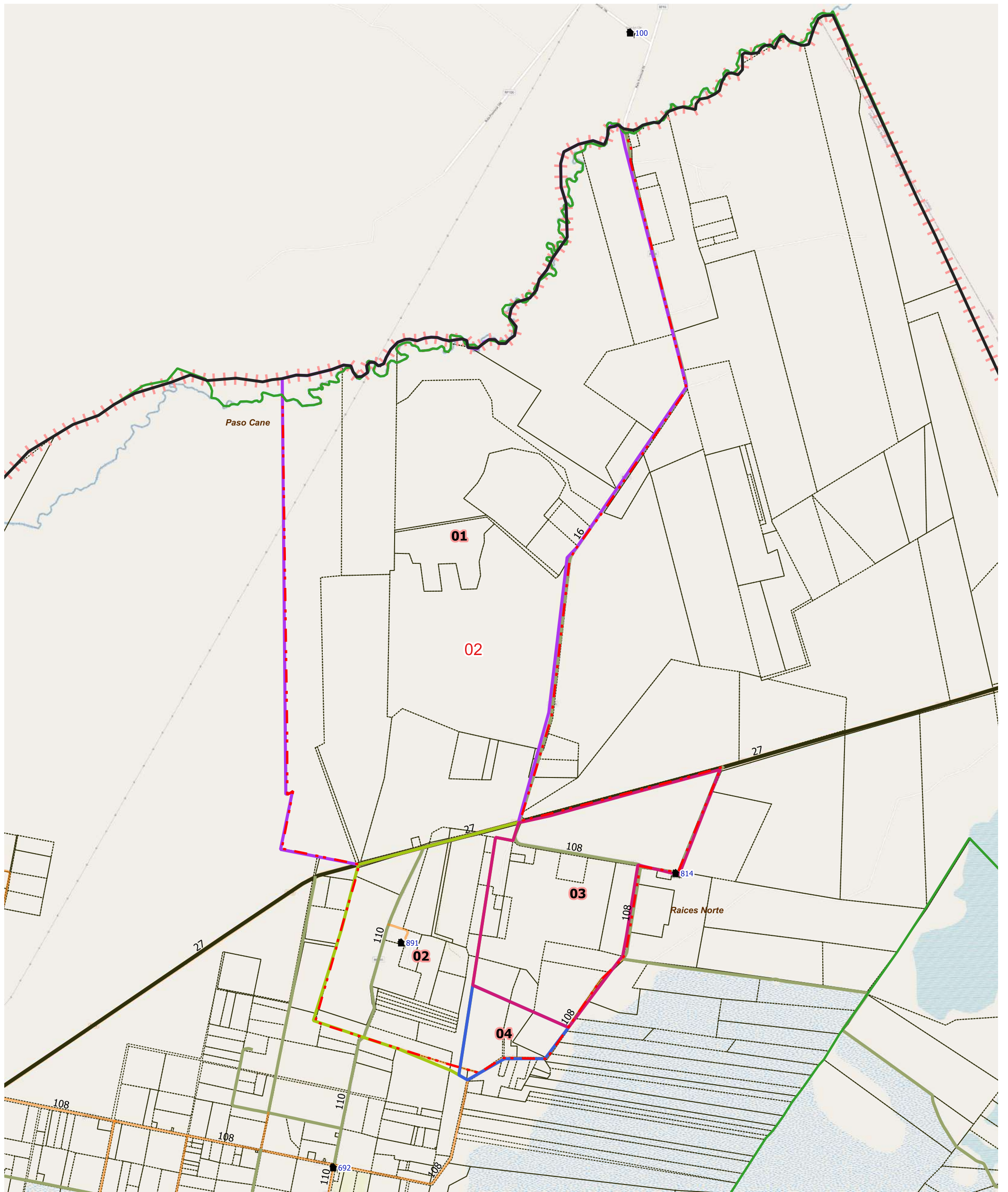
01



LEYENDA		Red Vial		Red Vial		Límite de Municipios		Imagen de Fondo: OSM Standard / Google Satellite
Límite de Fracción	Envolve de Localidades (NO CENSAR DENTRO)	Pavimento	Suelo Selecc.	Límite de Municipios	Tierra	Parcelas Catastrales		
Límite de Radio	Localidades: Nombre	Ripio						
	Parajes: Nombres							
	Escuelas: N°							
	Viviendas Colectivas							

DESCRIPCIÓN

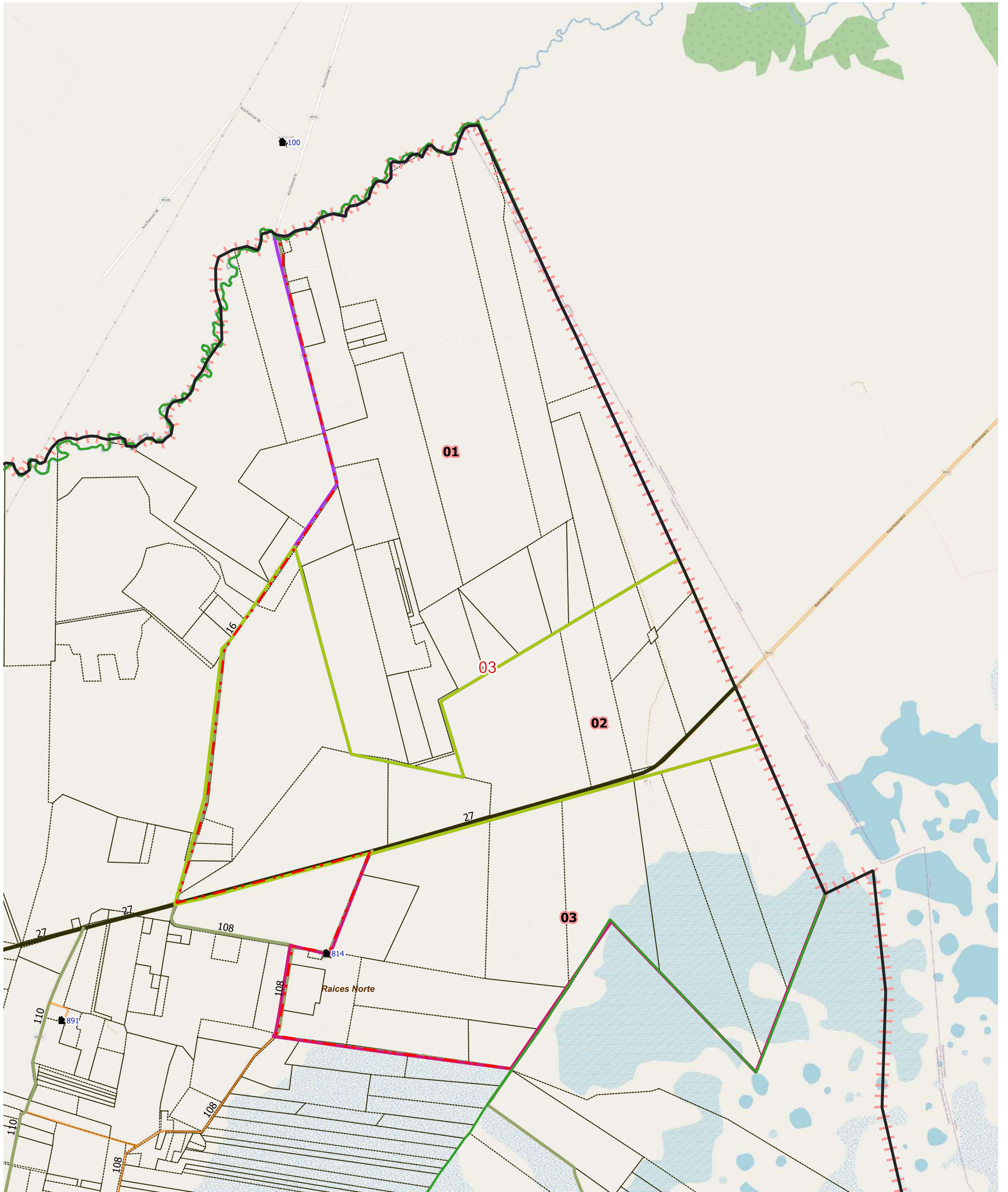
01



LEYENDA		Red Vial		Red Vial		Límite de Municipios		Imagen de Fondo: OSM Standard / Google Satellite
Límite de Fracción	Envolvente de Localidades (NO CENSAR DENTRO)	Pavimento	Suelo Seleccionado	Límite de Municipios	Límite de Municipios	Parcelas Catastrales		
Límite de Radio	Localidades: Nombre	Ripio	Tierra	Escuelas: N°	Viviendas Colectivas			
	Parajes: Nombres							

DESCRIPCIÓN

- 01
- 02
- 03
- 04



LEYENDA		Parajes: Nombres		Escuelas: N°		Red Vial		Red Vial		Límite de Municipios		Imagen de Fondo: OSM Standard / Google Satellite
	Límite de Fracción		Envolve de Localidades (NO CENSAR DENTRO)		Viviendas Colectivas		Pavimento		Suelo Seleccionado		Límite de Municipios	
	Límite de Radio		Localidades: Nombre		Viviendas Colectivas		Ripio		Tierra		Parcelas Catastrales	

DESCRIPCIÓN

01 02 03



UBICACIÓN GEOGRÁFICA

Provincia: (18) CORRIENTES

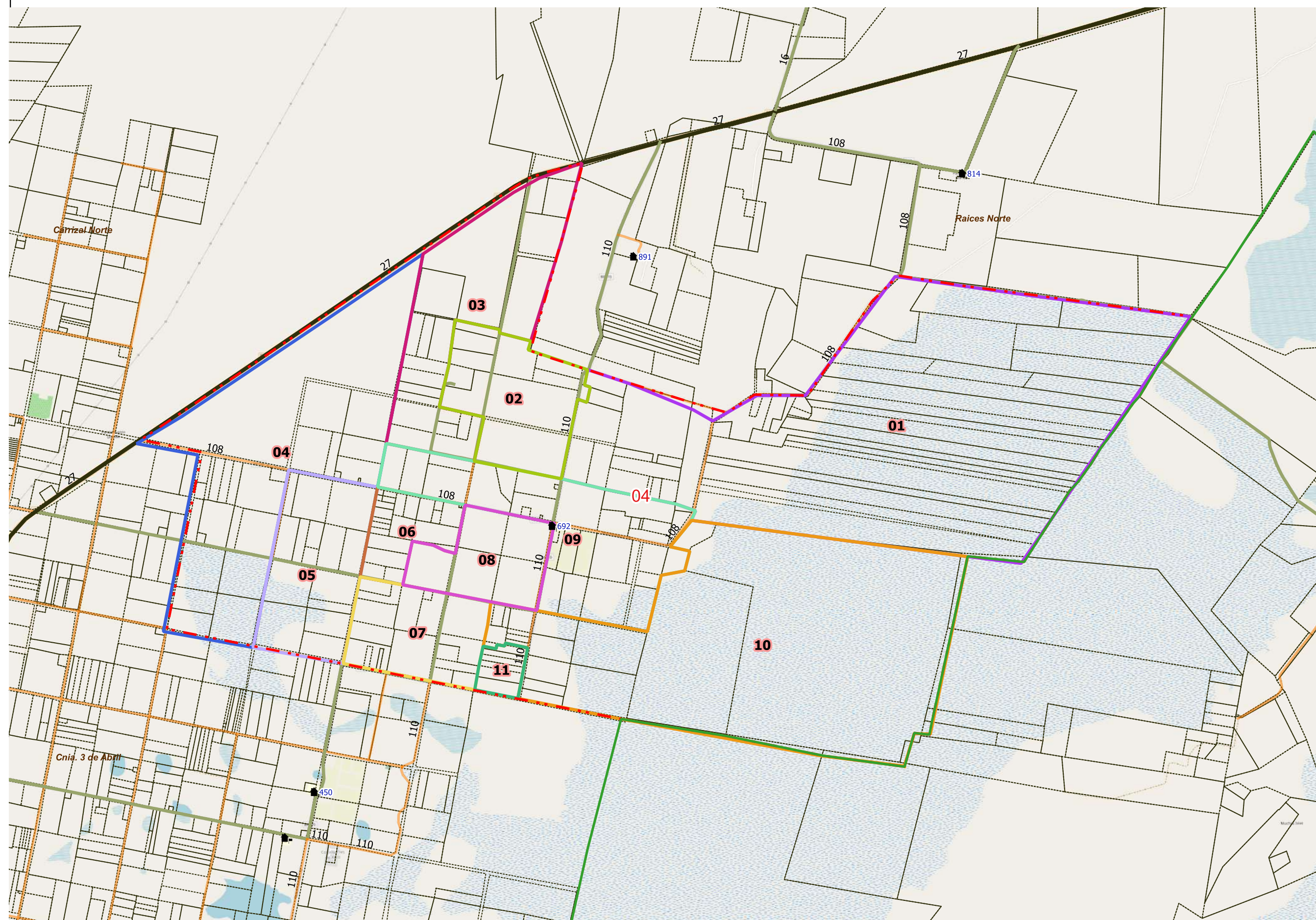
Depto: (007) BELLA VISTA

Fracción: 02

Radio: 04

LEYENDA

- Límite de Departamento
- Fracciones
- Radio Urbano
- Radio Rural o Mixto
- Envolverte de Localidades (NO CENSAR DENTRO)
- Límite de Municipios
- Parcelas Catastrales
- Parajes: Nombre
- Localidades: Nombre
- Escuelas: N°
- Viviendas Colectivas (RELEVAR)
- Red Vial
- Pavimento
- Ripio
- Suelo Seleccionado
- Tierra
- Imagen de Fondo: OSM Standard / Google Satellite



DESCRIPCIÓN

- 01
- 02
- 03
- 04
- 05
- 06
- 07
- 08
- 09
- 10
- 11

Escala 1:41900
POSGAR94 / Faja 6 - EPSG:22186

Fuente: DPE - INDEC
Elaborado por: DPE - INDEC
Coordinación del Sistema Geoadstístico
Fecha de Elaboración: 2022



UBICACIÓN GEOGRÁFICA

Provincia: (18) CORRIENTES

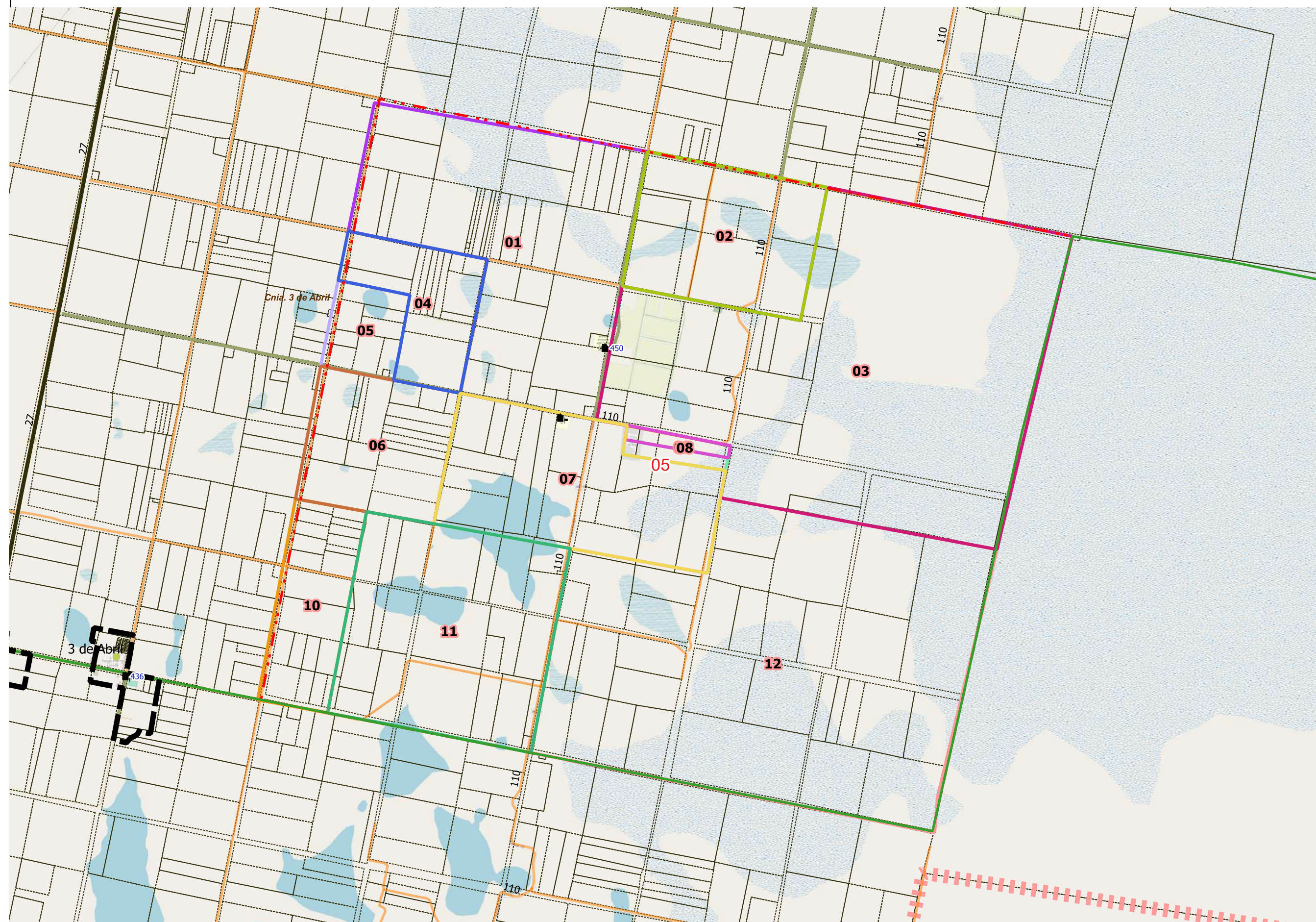
Depto: (007) BELLA VISTA

Fracción: 02

Radio: 05

LEYENDA

- Límite de Departamento
- Fracciones
- Radio Urbano
- Radio Rural o Mixto
- Envolverte de Localidades (NO CENSAR DENTRO)
- Límite de Municipios
- Parcelas Catastrales
- Parajes: Nombre
- Localidades: Nombre
- Escuelas: N°
- Viviendas Colectivas (RELEVAR)
- Red Vial
- Pavimento
- Ripio
- Suelo Seleccionado
- Tierra
- Imagen de Fondo:
OSM Standard / Google Satellite

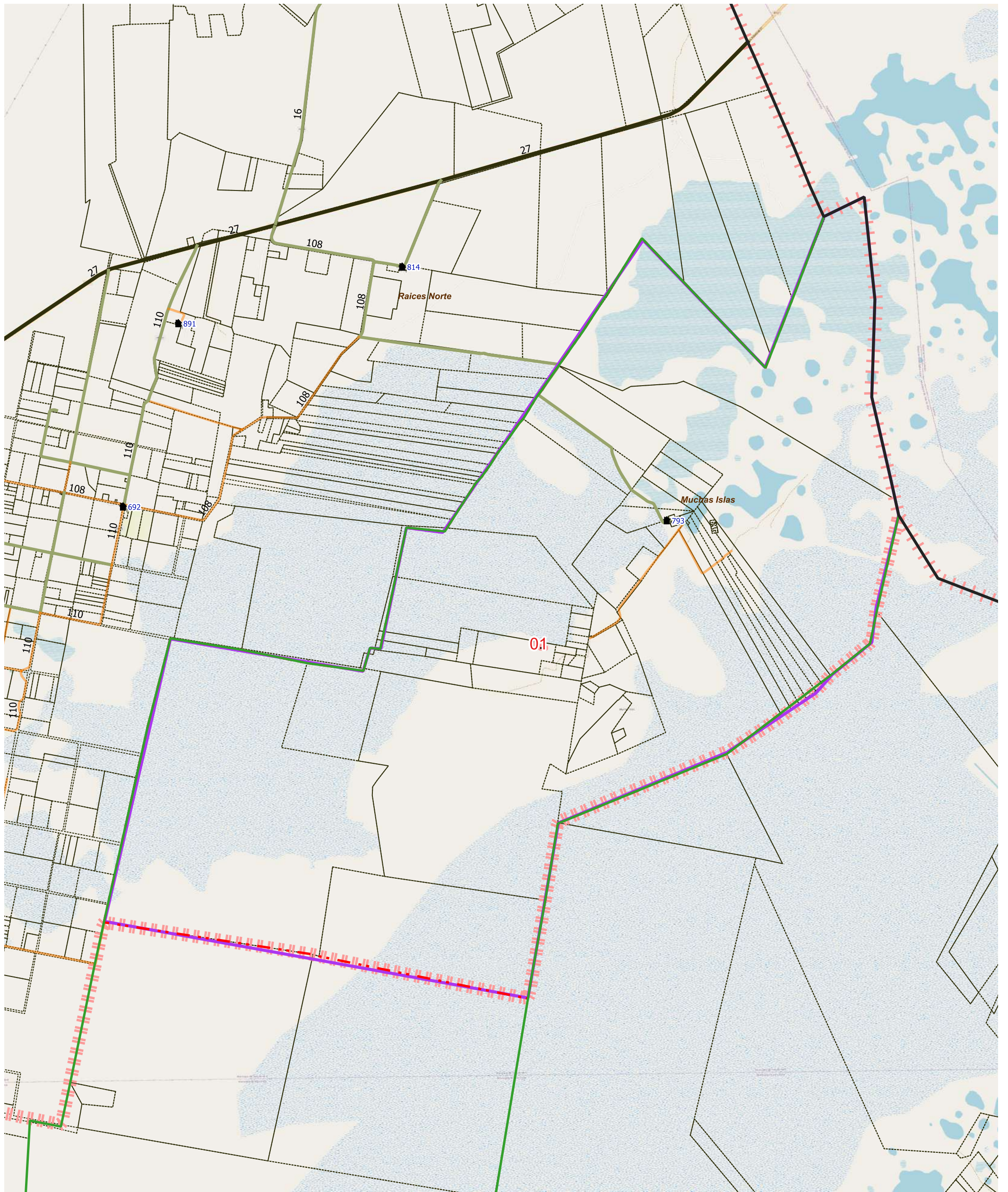


DESCRIPCIÓN

- 01
- 02
- 03
- 04
- 05
- 06
- 07
- 08
- 09
- 10
- 11
- 12

Escala 1:27500
POSGAR94 / Faja 6 - EPSG:22186

Fuente: DPE - INDEC
Elaborado por: DPE - INDEC
Coordinación del Sistema
Geoestadístico
Fecha de Elaboración: 2022



LEYENDA		Parajes: Nombres		Escuelas: N°		Red Vial		Red Vial		Límite de Municipios		Imagen de Fondo: OSM Standard / Google Satellite	
	Límite de Fracción		Envolvente de Localidades (NO CENSAR DENTRO)		Escuelas: N°		Pavimento		Suelo Selecc.		Límite de Municipios		
	Límite de Radio		Localidades: Nombre		Viviendas Colectivas		Ripio		Tierra				

DESCRIPCIÓN

01



UBICACIÓN GEOGRÁFICA


Provincia: (18) CORRIENTES

Depto: (007) BELLA VISTA

Fracción: 03

Radio: 02

LEYENDA


 Límite de Departamento

 Fracciones

 Radio Urbano

 Radio Rural o Mixto

 Envolverte de Localidades
(NO CENSAR DENTRO)


 Límite de Municipios

 Parcelas Catastrales

Parajes: Nombre

 Localidades: Nombre


 Escuelas: N°

 Viviendas Colectivas (RELEVAR)

Red Vial

 Pavimento

 Ripio

 Suelo Seleccionado

 Tierra

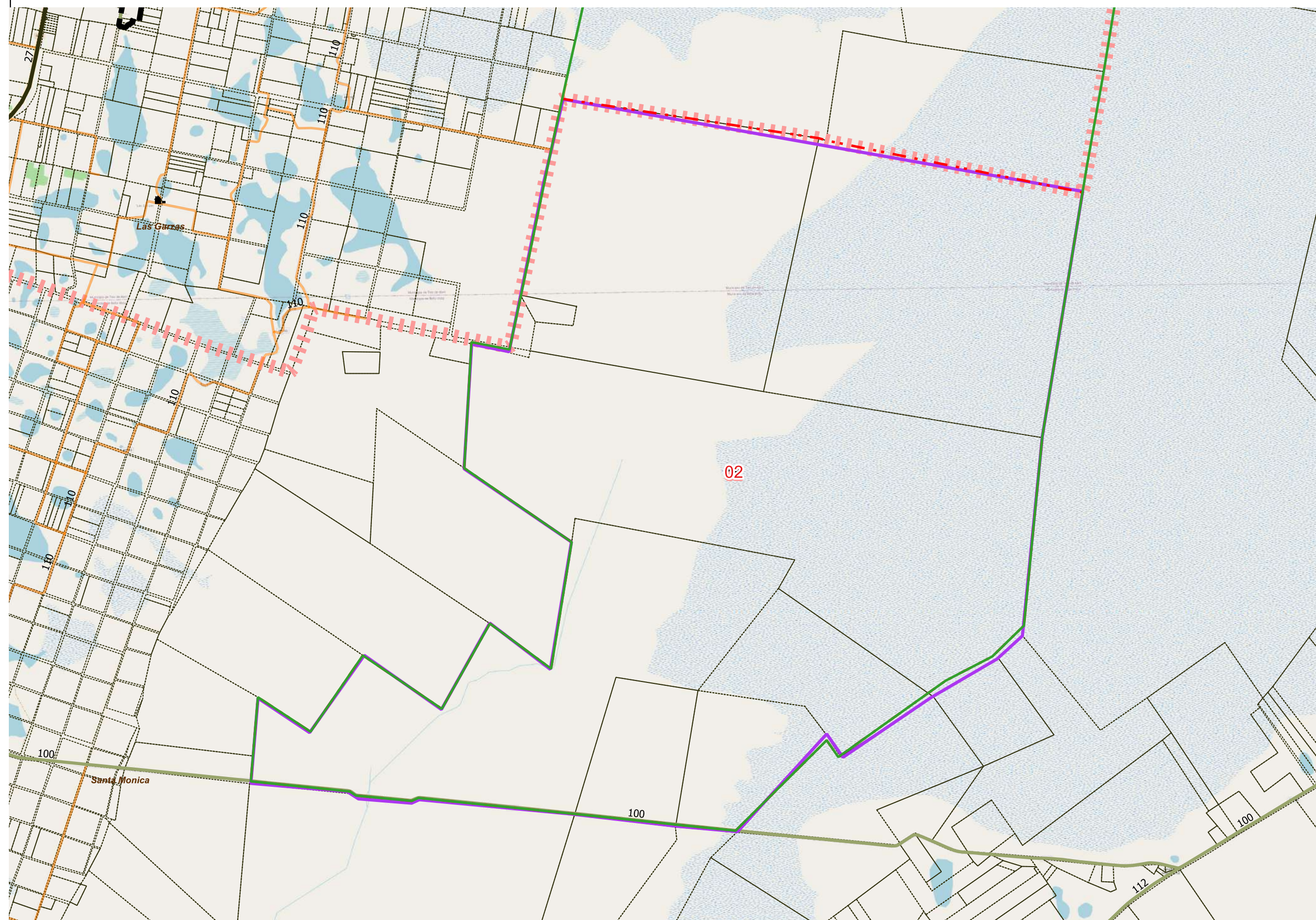
Imagen de Fondo:
OSM Standard / Google Satellite

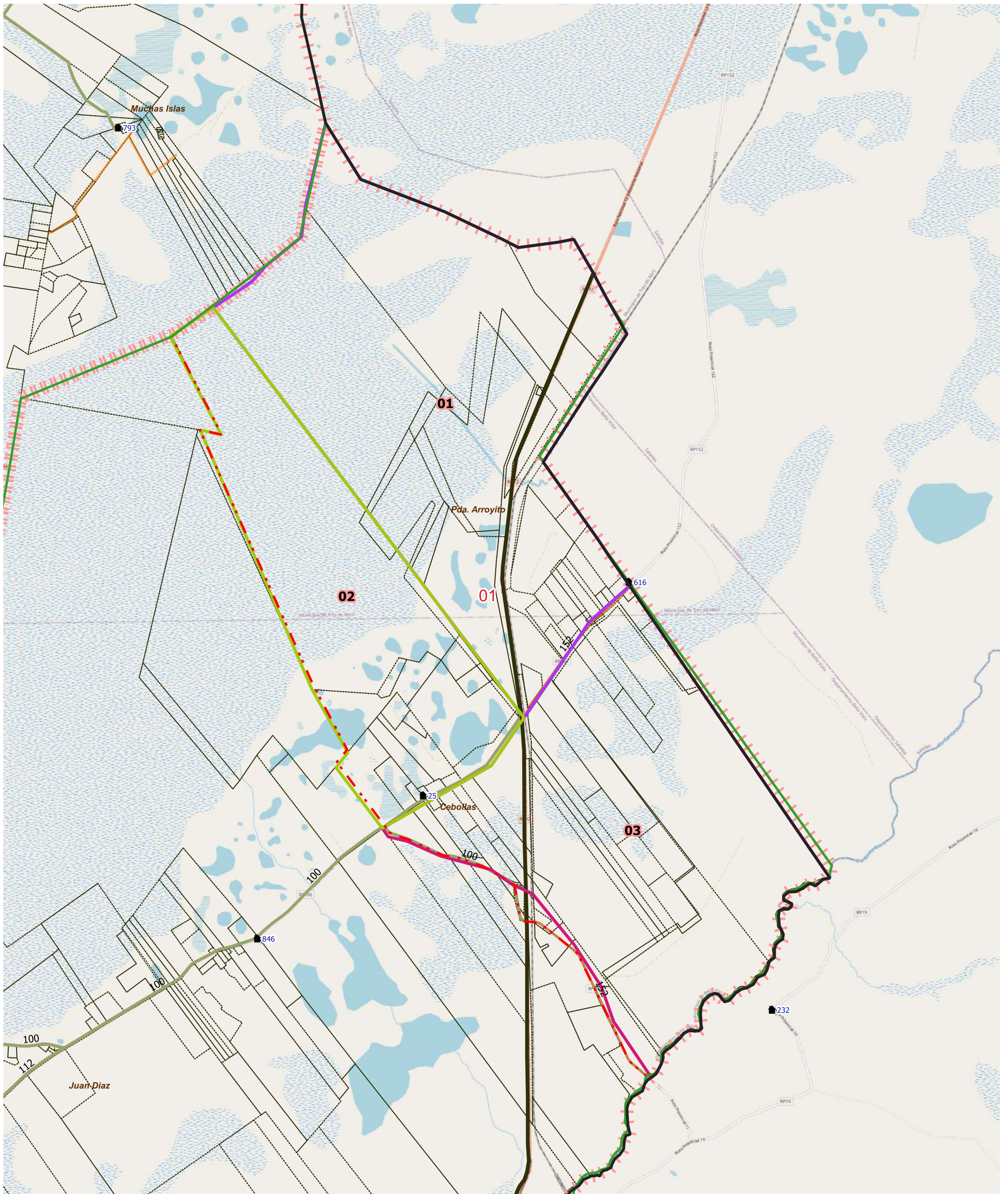
Escala 1:50200
POSGAR94 / Faja 6 - EPSG:22186

Fuente: DPE - INDEC
Elaborado por: DPE - INDEC
Coordinación del Sistema
Geoestadístico
Fecha de Elaboración: 2022

DESCRIPCIÓN

 01

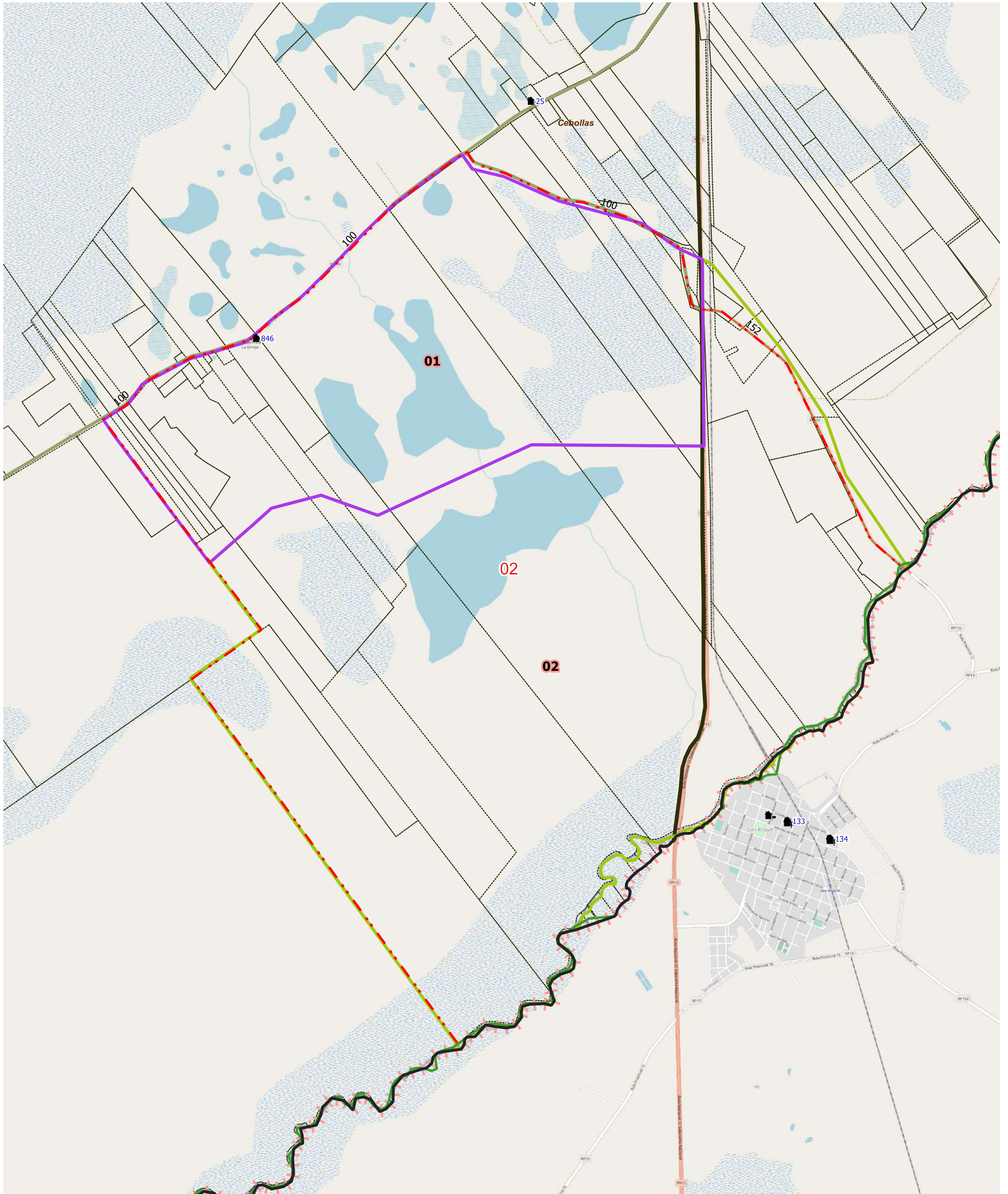




LEYENDA		Red Vial		Red Vial		Límite de Municipios		Imagen de Fondo: OSM Standard / Google Satellite
Límite de Fracción	Envolverte de Localidades (NO CENSAR DENTRO)	Pavimento	Suelo Seleccionado	Límite de Municipios	Tierra	Límite de Municipios	Parcelas Catastrales	
Límite de Radio	Localidades: Nombre	Ripio						
Parajes: Nombres	Escuelas: N°							
Localidades: Nombre	Viviendas Colectivas							

DESCRIPCIÓN

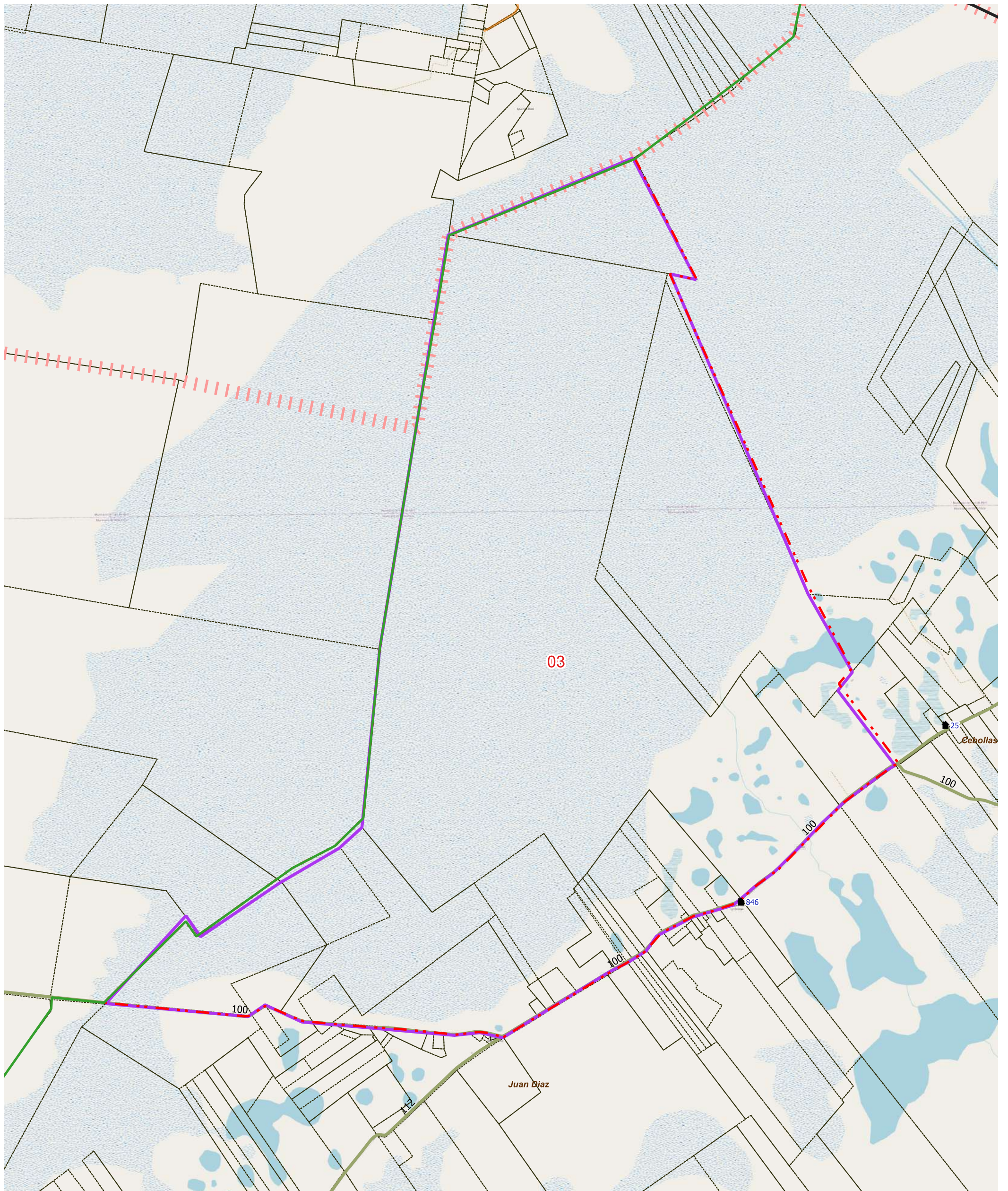
01 02 03



LEYENDA		Parajes: Nombres		Escuelas: N°		Red Vial		Red Vial		Límite de Municipios		Imagen de Fondo: OSM Standard / Google Satellite
	Límite de Fracción		Envolvente de Localidades (NO CENSAR DENTRO)		N°		Pavimento		Suelo Seleccionado		Límite de Municipios	
	Límite de Radio		Localidades: Nombre		Viviendas Colectivas		Ripio		Tierra		Parcelas Catastrales	

DESCRIPCIÓN

01 02



LEYENDA		Red Vial		Red Vial		Límite de Municipios		Imagen de Fondo: OSM Standard / Google Satellite
Límite de Fracción	Envolverte de Localidades (NO CENSAR DENTRO)	Pavimento	Suelo Seleccionado	Límite de Municipios	Tierra	Límite de Municipios	Parcelas Catastrales	
Límite de Radio	Localidades: Nombre	Ripio						
Parajes: Nombres	Escuelas: N°							
Viviendas Colectivas								

DESCRIPCIÓN

01



UBICACIÓN GEOGRÁFICA

Provincia: (18) CORRIENTES

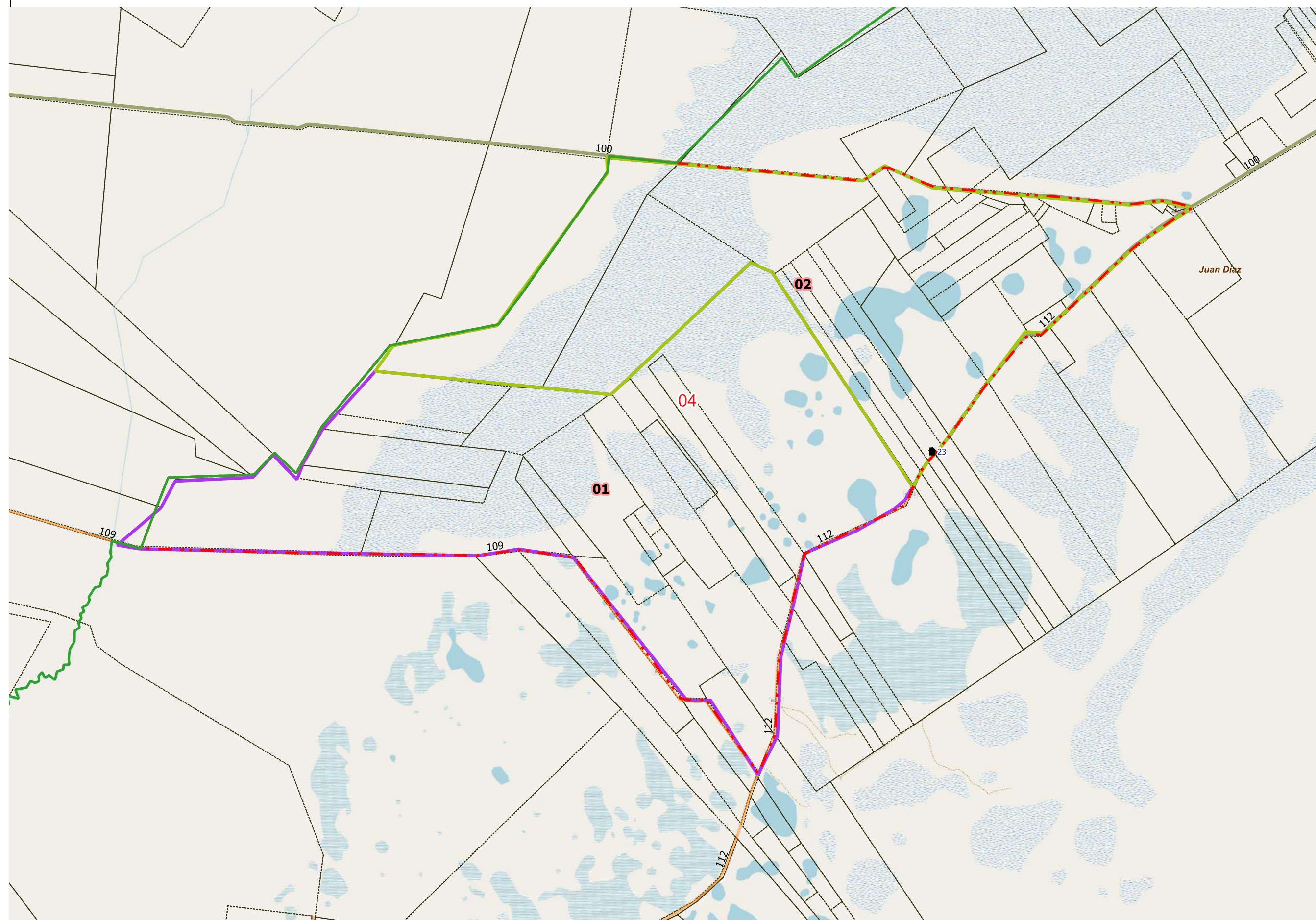
Depto: (007) BELLA VISTA

Fracción: 04

Radio: 04

LEYENDA

- Límite de Departamento
- Fracciones
- Radio Urbano
- Radio Rural o Mixto
- Envolverte de Localidades (NO CENSAR DENTRO)
- Límite de Municipios
- Parcelas Catastrales
- Parajes: Nombre
- Localidades: Nombre
- Escuelas: N°
- Viviendas Colectivas (RELEVAR)
- Red Vial
- Pavimento
- Ripio
- Suelo Seleccionado
- Tierra
- Imagen de Fondo:
OSM Standard / Google Satellite



DESCRIPCIÓN

- 01
- 02

Escala 1:43200
POSGAR94 / Faja 6 - EPSG:22186

Fuente: DPE - INDEC
Elaborado por: DPE - INDEC
Coordinación del Sistema
Geoestadístico
Fecha de Elaboración: 2022



UBICACIÓN GEOGRÁFICA

Provincia: (18) CORRIENTES

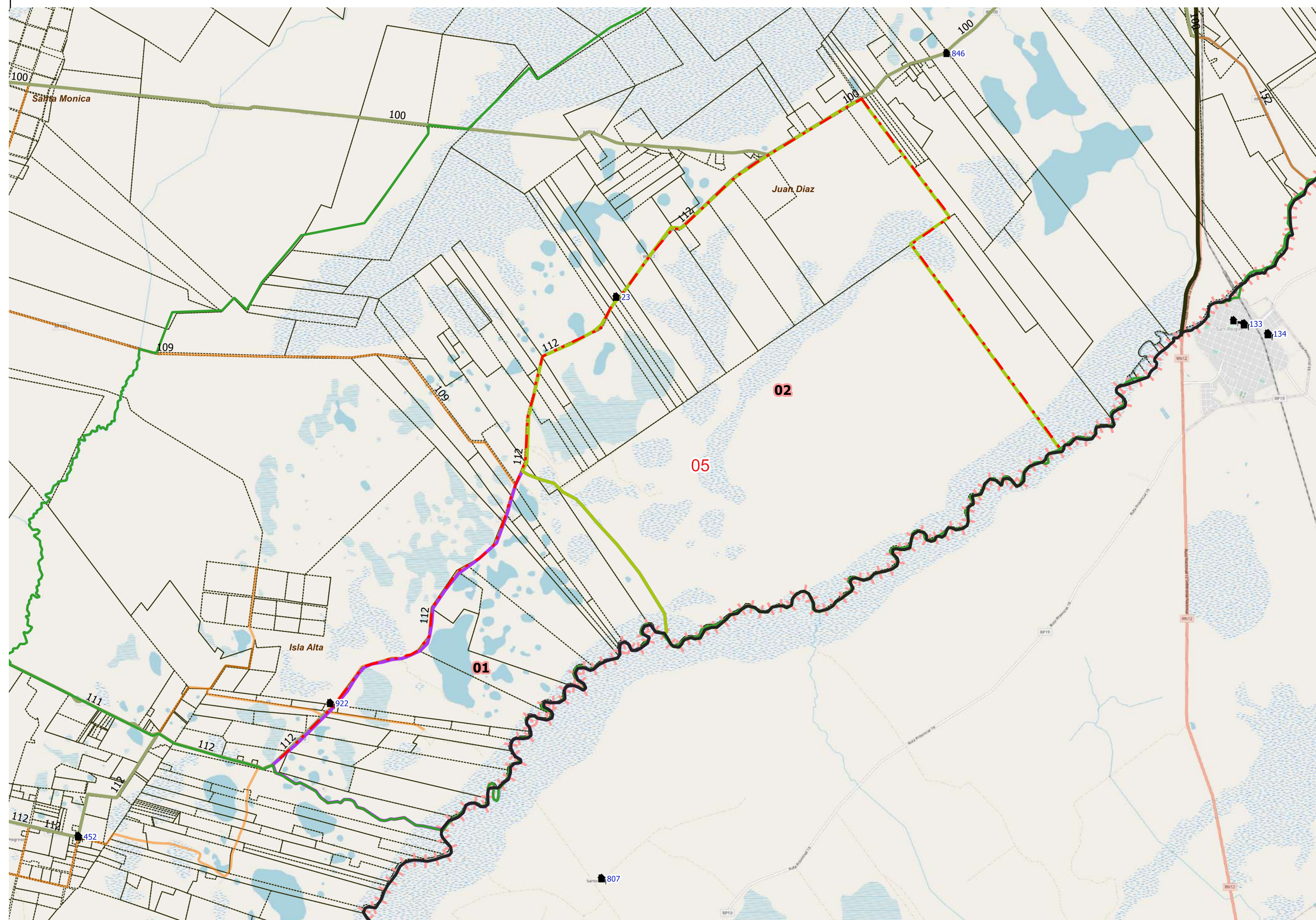
Depto: (007) BELLA VISTA

Fracción: 04

Radio: 05

LEYENDA

- Límite de Departamento
- Fracciones
- Radio Urbano
- Radio Rural o Mixto
- Envolverte de Localidades (NO CENSAR DENTRO)
- Límite de Municipios
- Parcelas Catastrales
- Parajes: Nombre
- Localidades: Nombre
- Escuelas: N°
- Viviendas Colectivas (RELEVAR)
- Red Vial
- Pavimento
- Ripio
- Suelo Seleccionado
- Tierra
- Imagen de Fondo:
OSM Standard / Google Satellite



DESCRIPCIÓN

- 01
- 02

Escala 1:74200
POSGAR94 / Faja 6 - EPSG:22186

Fuente: DPE - INDEC
Elaborado por: DPE - INDEC
Coordinación del Sistema
Geoestadístico
Fecha de Elaboración: 2022



UBICACIÓN GEOGRÁFICA

Provincia: (18) CORRIENTES

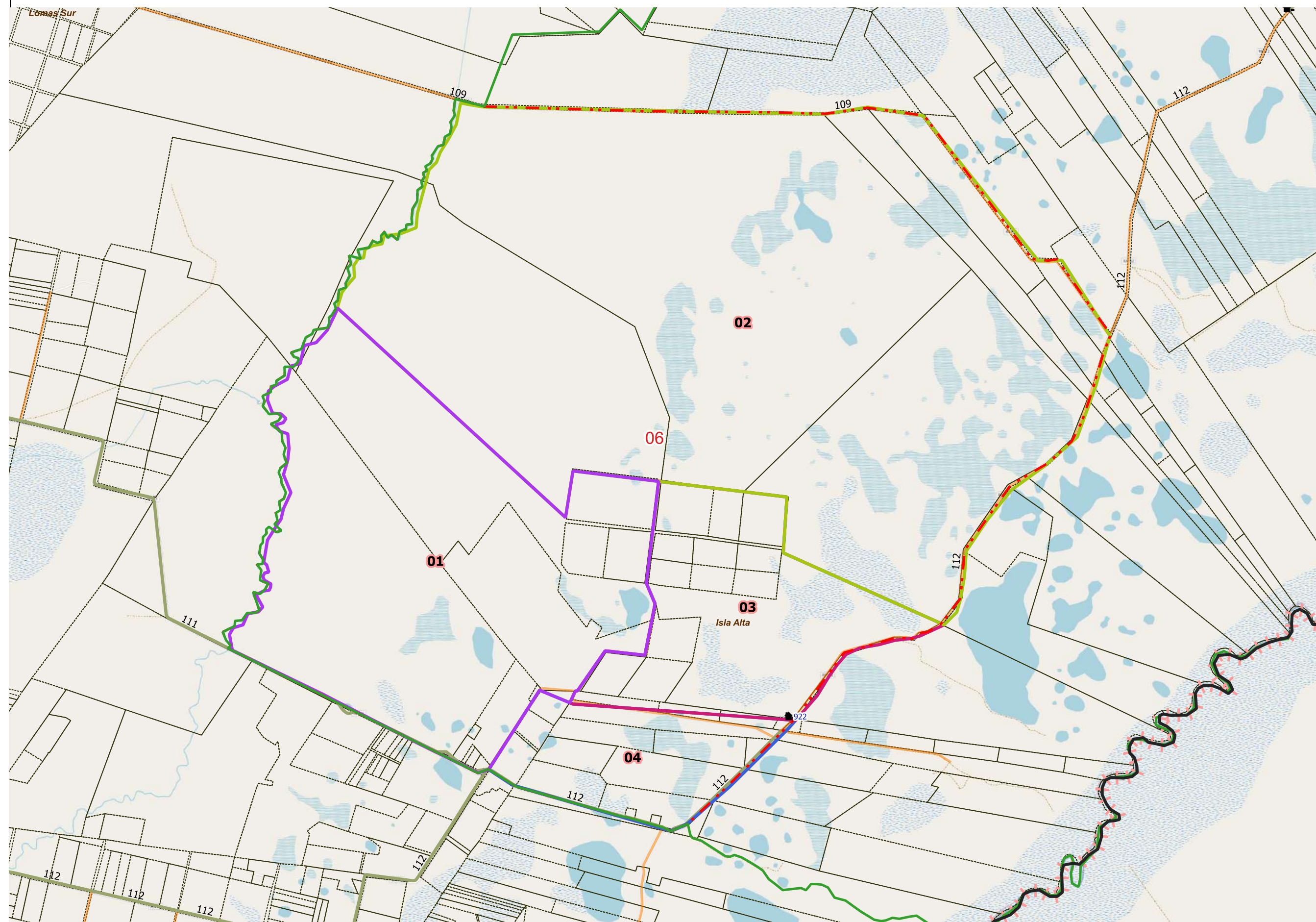
Depto: (007) BELLA VISTA

Fracción: 04

Radio: 06

LEYENDA

- Límite de Departamento
- Fracciones
- Radio Urbano
- Radio Rural o Mixto
- Envoltorio de Localidades (NO CENSAR DENTRO)
- Límite de Municipios
- Parcelas Catastrales
- Parajes: Nombre
- Localidades: Nombre
- Escuelas: Nº
- Viviendas Colectivas (RELEVAR)
- Red Vial
 - Pavimento
 - Ripio
 - Suelo Seleccionado
 - Tierra
- Imagen de Fondo:
OSM Standard / Google Satellite



DESCRIPCIÓN

- 01
- 02
- 03
- 04

Escala 1:42600
POSGAR94 / Faja 6 - EPSG:22186

Fuente: DPE - INDEC
Elaborado por: DPE - INDEC
Coordinación del Sistema
Geoestadístico
Fecha de Elaboración: 2022



UBICACIÓN GEOGRÁFICA

Provincia: (18) CORRIENTES

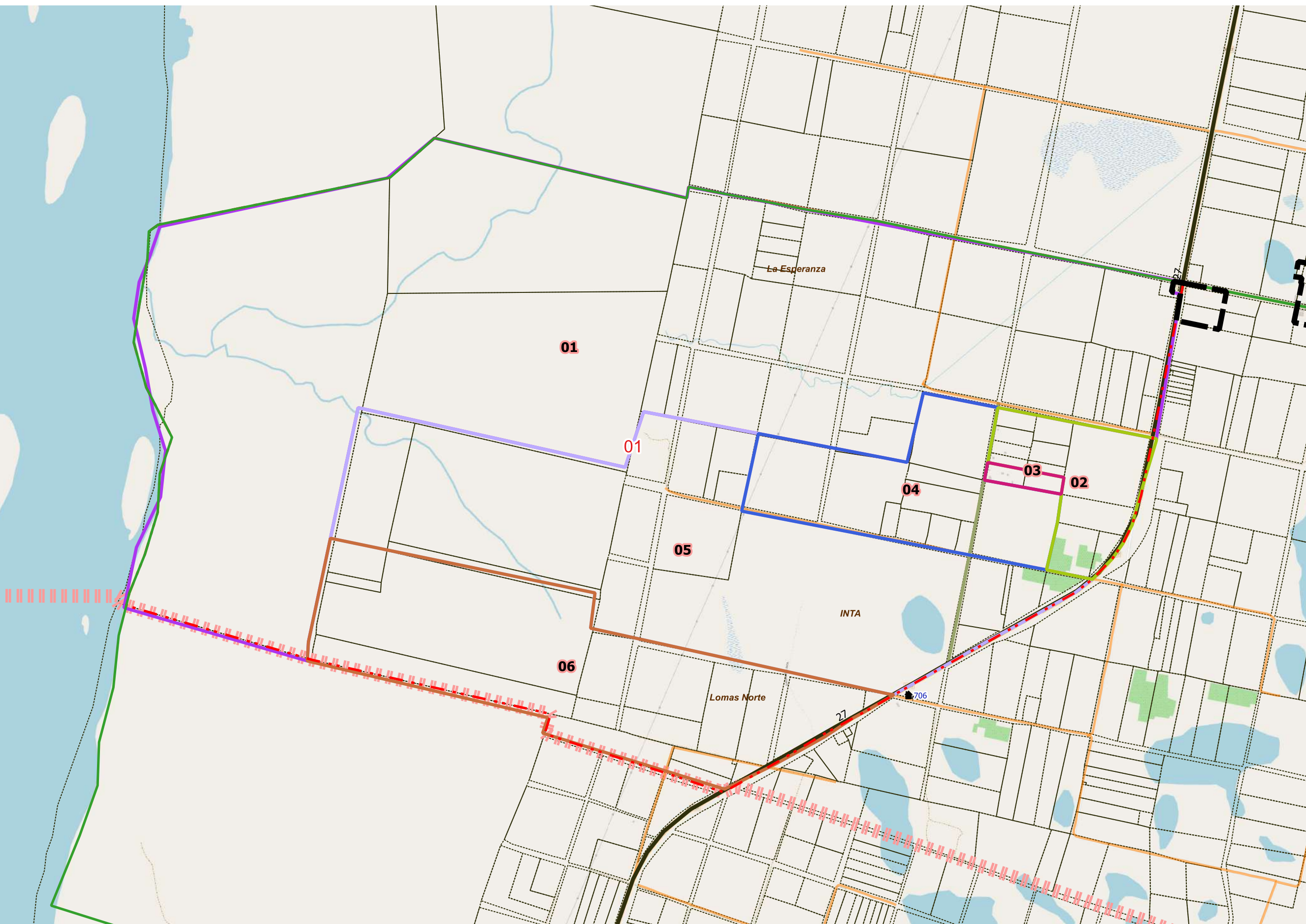
Depto: (007) BELLA VISTA

Fracción: 05

Radio: 01

LEYENDA

- Límite de Departamento
- Fracciones
- Radio Urbano
- Radio Rural o Mixto
- Envolverte de Localidades (NO CENSAR DENTRO)
- Límite de Municipios
- Parcelas Catastrales
- Parajes: Nombre
- Localidades: Nombre
- Escuelas: Nº
- Viviendas Colectivas (RELEVAR)
- Red Vial
- Pavimento
- Ripio
- Suelo Seleccionado
- Tierra
- Imagen de Fondo: OSM Standard / Google Satellite



DESCRIPCIÓN

- 01
- 02
- 03
- 04
- 05
- 06

Escala 1:24400
POSGAR94 / Faja 6 - EPSG:22186

Fuente: DPE - INDEC
Elaborado por: DPE - INDEC
Coordinación del Sistema Geoadistístico
Fecha de Elaboración: 2022



UBICACIÓN GEOGRÁFICA

Provincia: (18) CORRIENTES

Depto: (007) BELLA VISTA

Fracción: 05

Radio: 02

LEYENDA

- Límite de Departamento
- Fracciones
- Radio Urbano
- Radio Rural o Mixto
- Envoltorio de Localidades (NO CENSAR DENTRO)
- Límite de Municipios
- Parcelas Catastrales
- Parajes: Nombre
- Localidades: Nombre
- Escuelas: Nº
- Viviendas Colectivas (RELEVAR)
- Red Vial
- Pavimento
- Ripio
- Suelo Seleccionado
- Tierra
- Imagen de Fondo: OSM Standard / Google Satellite

DESCRIPCIÓN

- 01
- 02
- 03
- 04
- 05
- 06
- 07

Escala 1:21500
POSGAR94 / Faja 6 - EPSG:22186

Fuente: DPE - INDEC
Elaborado por: DPE - INDEC
Coordinación del Sistema Geoadistístico
Fecha de Elaboración: 2022



UBICACIÓN GEOGRÁFICA

Provincia: (18) CORRIENTES

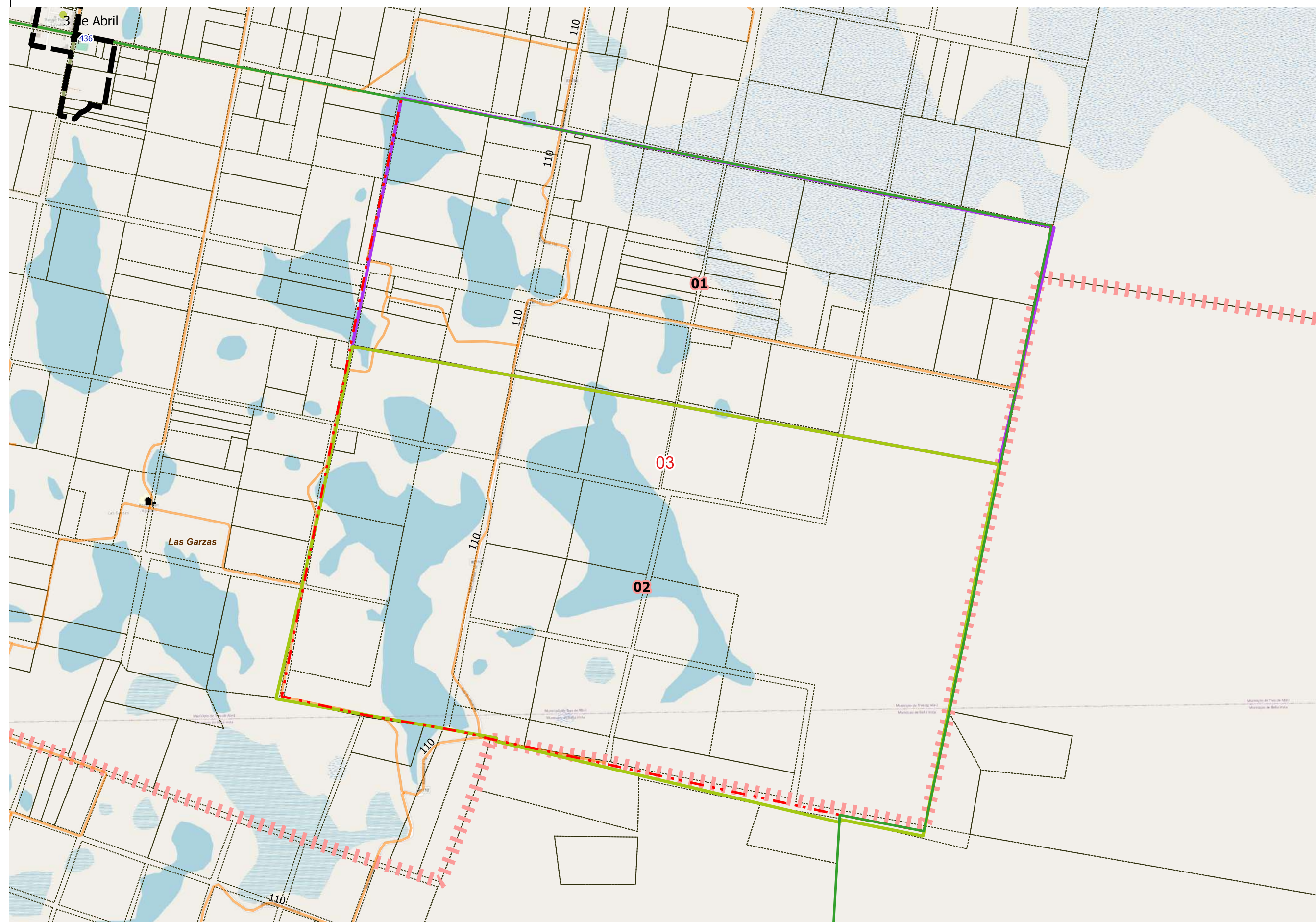
Depto: (007) BELLA VISTA

Fracción: 05

Radio: 03

LEYENDA

- Límite de Departamento
- Fracciones
- Radio Urbano
- Radio Rural o Mixto
- Envolverte de Localidades (NO CENSAR DENTRO)
- Límite de Municipios
- Parcelas Catastrales
- Parajes: Nombre
- Localidades: Nombre
- Escuelas: N°
- Viviendas Colectivas (RELEVAR)
- Red Vial
- Pavimento
- Ripio
- Suelo Seleccionado
- Tierra
- Imagen de Fondo:
OSM Standard / Google Satelite



DESCRIPCIÓN

- 01
- 02

Escala 1:22700
POSGAR94 / Faja 6 - EPSG:22186
Fuente: DPE - INDEC
Elaborado por: DPE - INDEC
Coordinación del Sistema
Geoestadístico
Fecha de Elaboración: 2022



UBICACIÓN GEOGRÁFICA

Provincia: (18) CORRIENTES

Depto: (007) BELLA VISTA

Fracción: 05

Radio: 04

LEYENDA

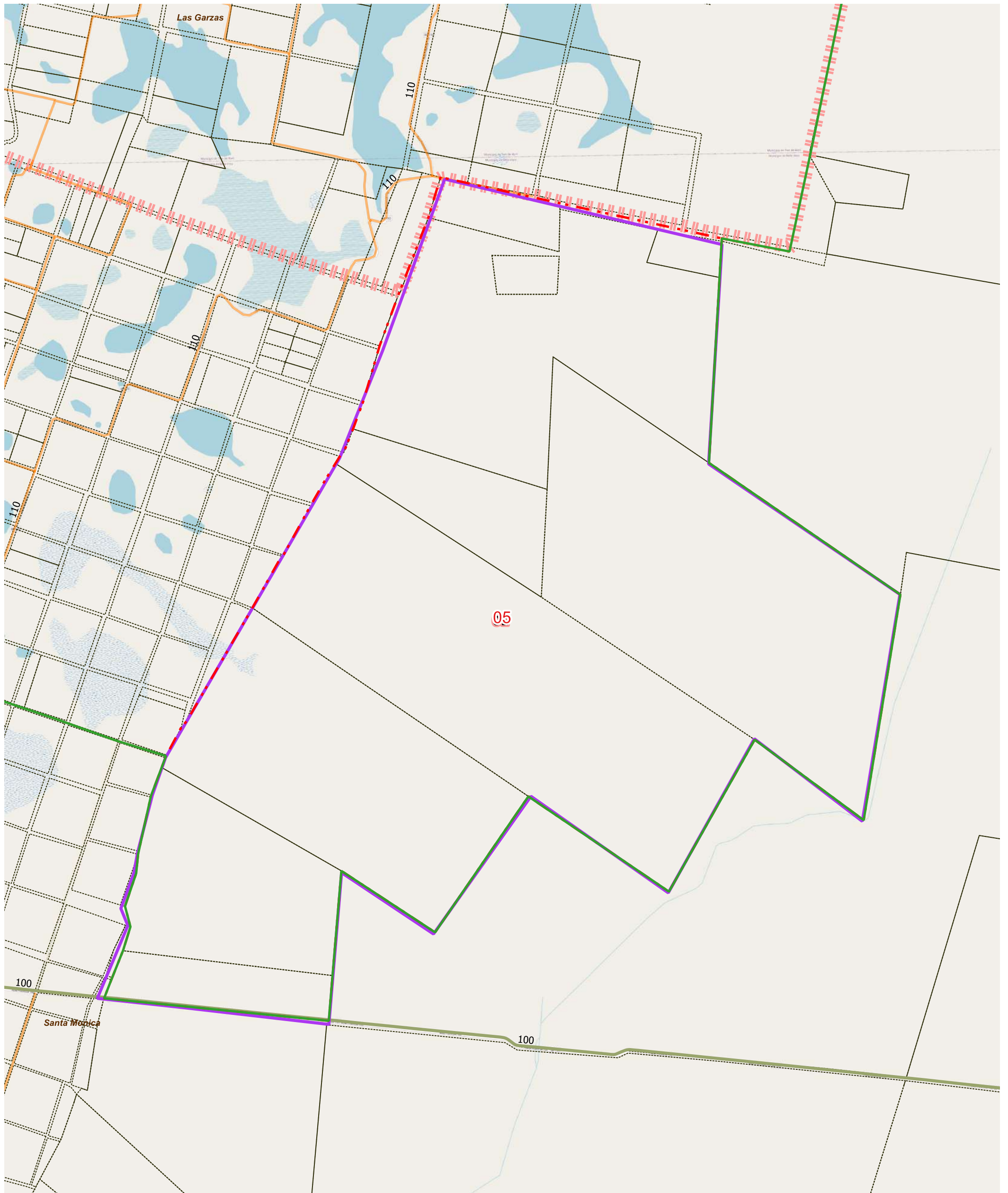
- ▭ Límite de Departamento
- ▭ Fracciones
- ▭ Radio Urbano
- ▭ Radio Rural o Mixto
- ▭ Envolverte de Localidades (NO CENSAR DENTRO)
- ▭ Límite de Municipios
- ▭ Parcelas Catastrales
- Parajes: Nombre
- Localidades: Nombre
- 🏠 Escuelas: N°
- Viviendas Colectivas (RELEVAR)
- Red Vial
- ▬ Pavimento
- ▬ Ripio
- ▬ Suelo Seleccionado
- ▬ Tierra
- Imagen de Fondo: OSM Standard / Google Satellite

DESCRIPCIÓN

- ▬ 01
- ▬ 02
- ▬ 03

Escala 1:22800
POSGAR94 / Faja 6 - EPSG:22186

Fuente: DPE - INDEC
Elaborado por: DPE - INDEC
Coordinación del Sistema
Geoestadístico
Fecha de Elaboración: 2022



LEYENDA		Red Vial		Red Vial		Límite de Municipios		Imagen de Fondo: OSM Standard / Google Satelite
Límite de Fracción	Envolverte de Localidades (NO CENSAR DENTRO)	Pavimento	Suelo Selecc.	Límite de Municipios	Tierra	Límite de Municipios	Parcelas Catastrales	
Límite de Radio	Localidades: Nombre	Ripio						
Parajes: Nombres	Escuelas: N°							
Viviendas Colectivas								

DESCRIPCIÓN

01



UBICACIÓN GEOGRÁFICA

Provincia: (18) CORRIENTES

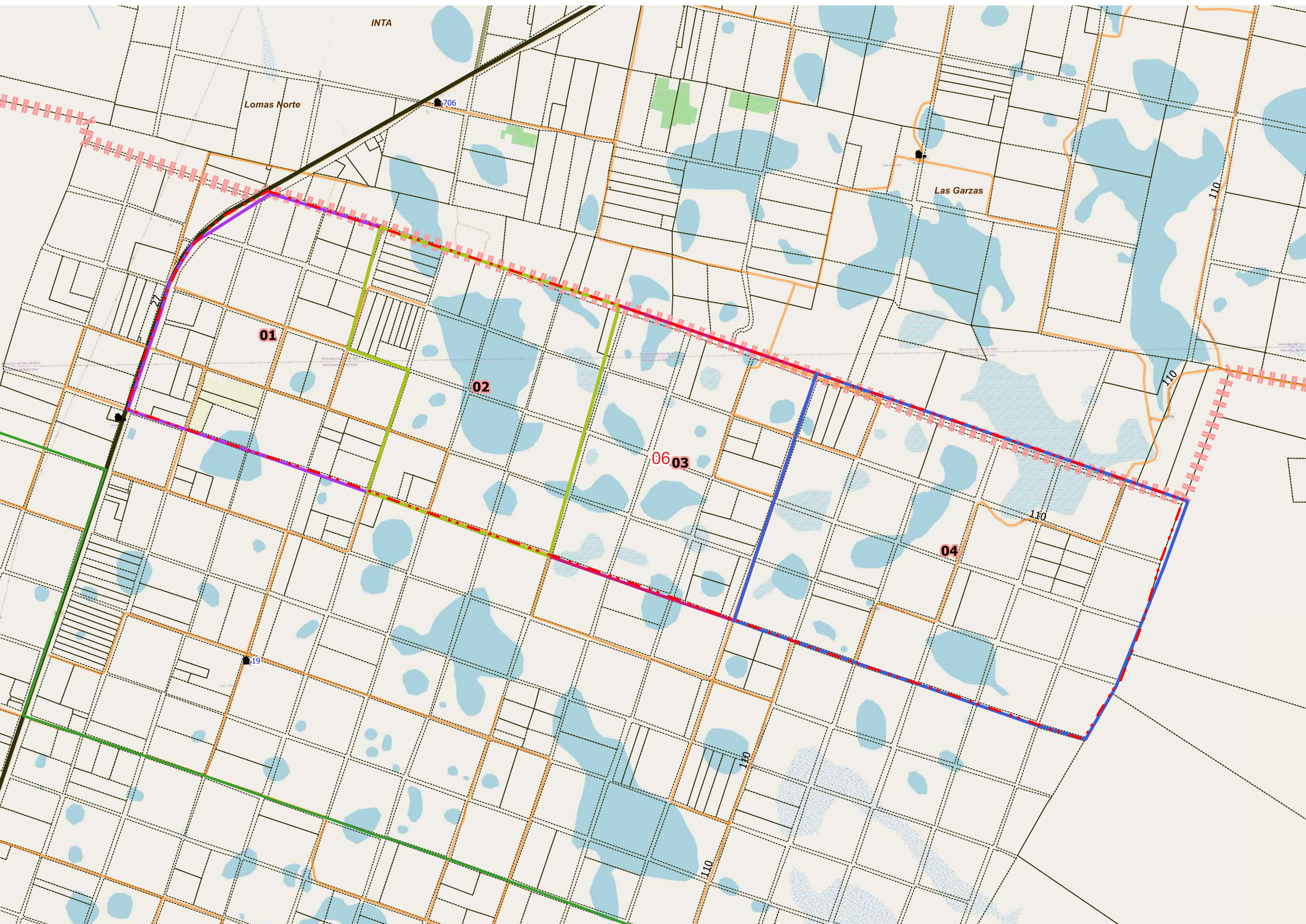
Depto: (007) BELLA VISTA

Fracción: 05

Radio: 06

LEYENDA

- Límite de Departamento
 - Fracciones
 - Radio Urbano
 - Radio Rural o Mixto
 - Envolverte de Localidades (NO CENSAR DENTRO)
 - Límite de Municipios
 - Parcelas Catastrales
 - Parajes: Nombre
 - Localidades: Nombre
 - Escuelas: N°
 - Viviendas Colectivas (RELEVAR)
 - Red Vial
 - Pavimento
 - Ripio
 - Suelo Seleccionado
 - Tierra
- Imagen de Fondo:
OSM Standard / Google Satellite



DESCRIPCIÓN

- 01
- 02
- 03
- 04

Escala 1:25100
POSGAR94 / Faja 6 - EPSG:22186

Fuente: DPE - INDEC
Elaborado por: DPE - INDEC
Coordinación del Sistema Geoestadístico
Fecha de Elaboración: 2022



UBICACIÓN GEOGRÁFICA

Provincia: (18) CORRIENTES

Depto: (007) BELLA VISTA

Fracción: 05

Radio: 07

LEYENDA

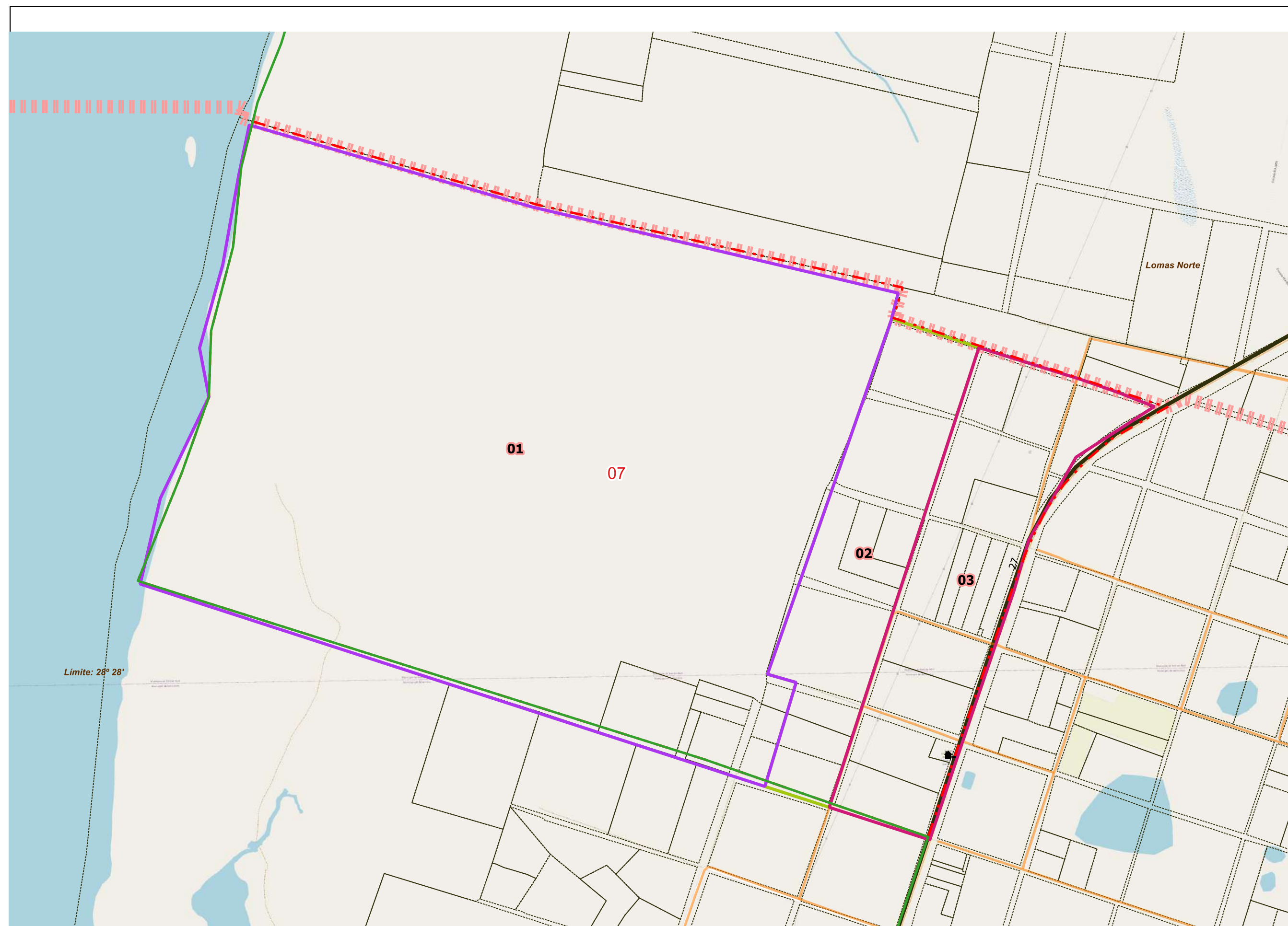
- Límite de Departamento
 - Fracciones
 - Radio Urbano
 - Radio Rural o Mixto
 - Envoltente de Localidades (NO CENSAR DENTRO)
 - Límite de Municipios
 - Parcelas Catastrales
 - Parajes: Nombre
 - Localidades: Nombre
 - Escuelas: N°
 - Viviendas Colectivas (RELEVAR)
 - Red Vial
 - Pavimento
 - Ripio
 - Suelo Seleccionado
 - Tierra
- Imagen de Fondo:
OSM Standard / Google Satelite

DESCRIPCIÓN

- 01
- 02
- 03

Escala 1:15500
POSGAR94 / Faja 6 - EPSG:22186

Fuente: DPE - INDEC
Elaborado por: DPE - INDEC
Coordinación del Sistema
Geoestadístico
Fecha de Elaboración: 2022





UBICACIÓN GEOGRÁFICA

Provincia: (18) CORRIENTES

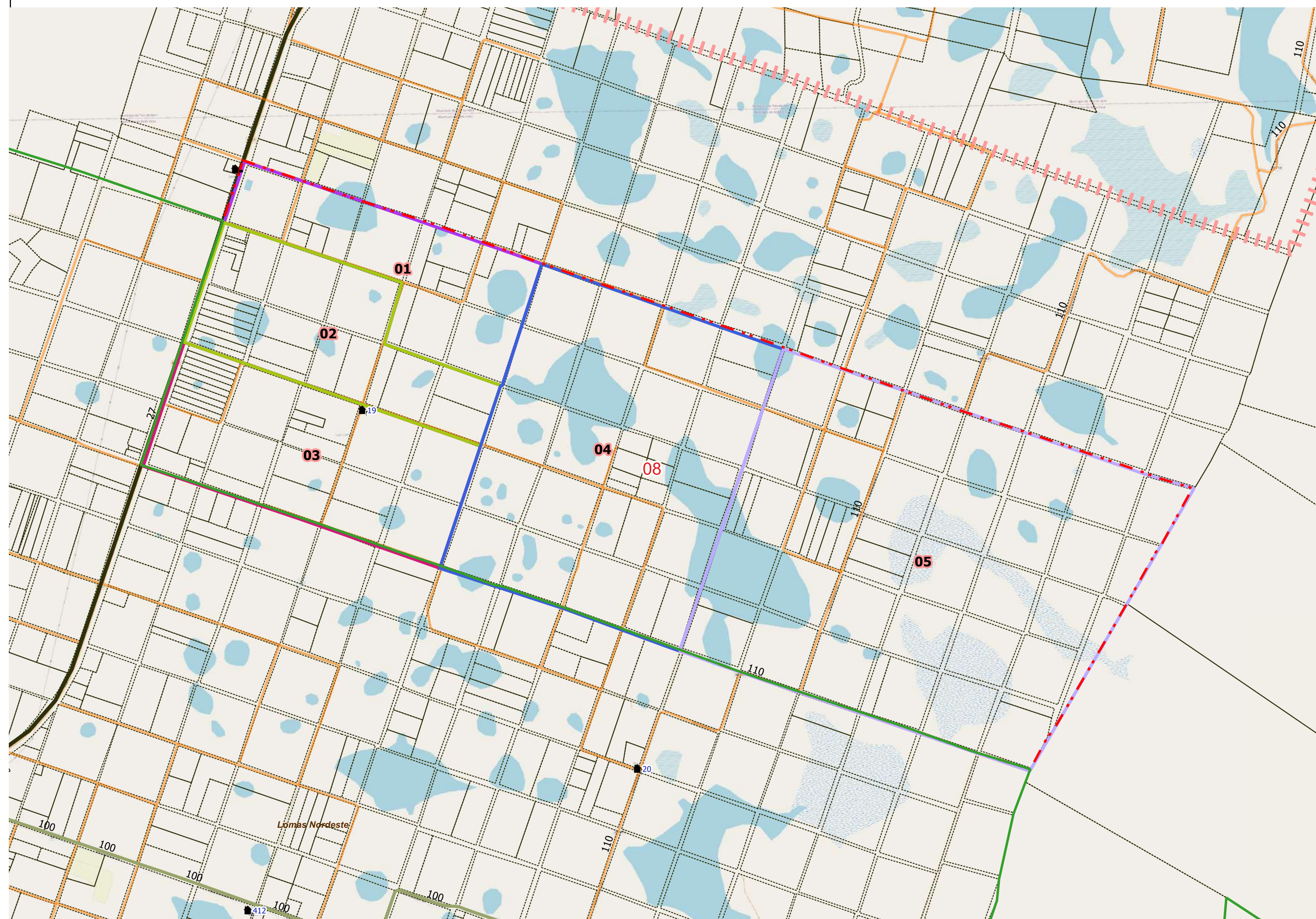
Depto: (007) BELLA VISTA

Fracción: 05

Radio: 08

LEYENDA

- Límite de Departamento
- Fracciones
- Radio Urbano
- Radio Rural o Mixto
- Envolverte de Localidades (NO CENSAR DENTRO)
- Límite de Municipios
- Parcelas Catastrales
- Parajes: Nombre
- Localidades: Nombre
- Escuelas: N°
- Viviendas Colectivas (RELEVAR)
- Red Vial
- Pavimento
- Ripio
- Suelo Seleccionado
- Tierra
- Imagen de Fondo:
OSM Standard / Google Satellite



DESCRIPCIÓN

- 01
- 02
- 03
- 04
- 05

Escala 1:25200
POSGAR94 / Faja 6 - EPSG:22186

Fuente: DPE - INDEC
Elaborado por: DPE - INDEC
Coordinación del Sistema
Geoestadístico
Fecha de Elaboración: 2022



UBICACIÓN GEOGRÁFICA

Provincia: (18) CORRIENTES

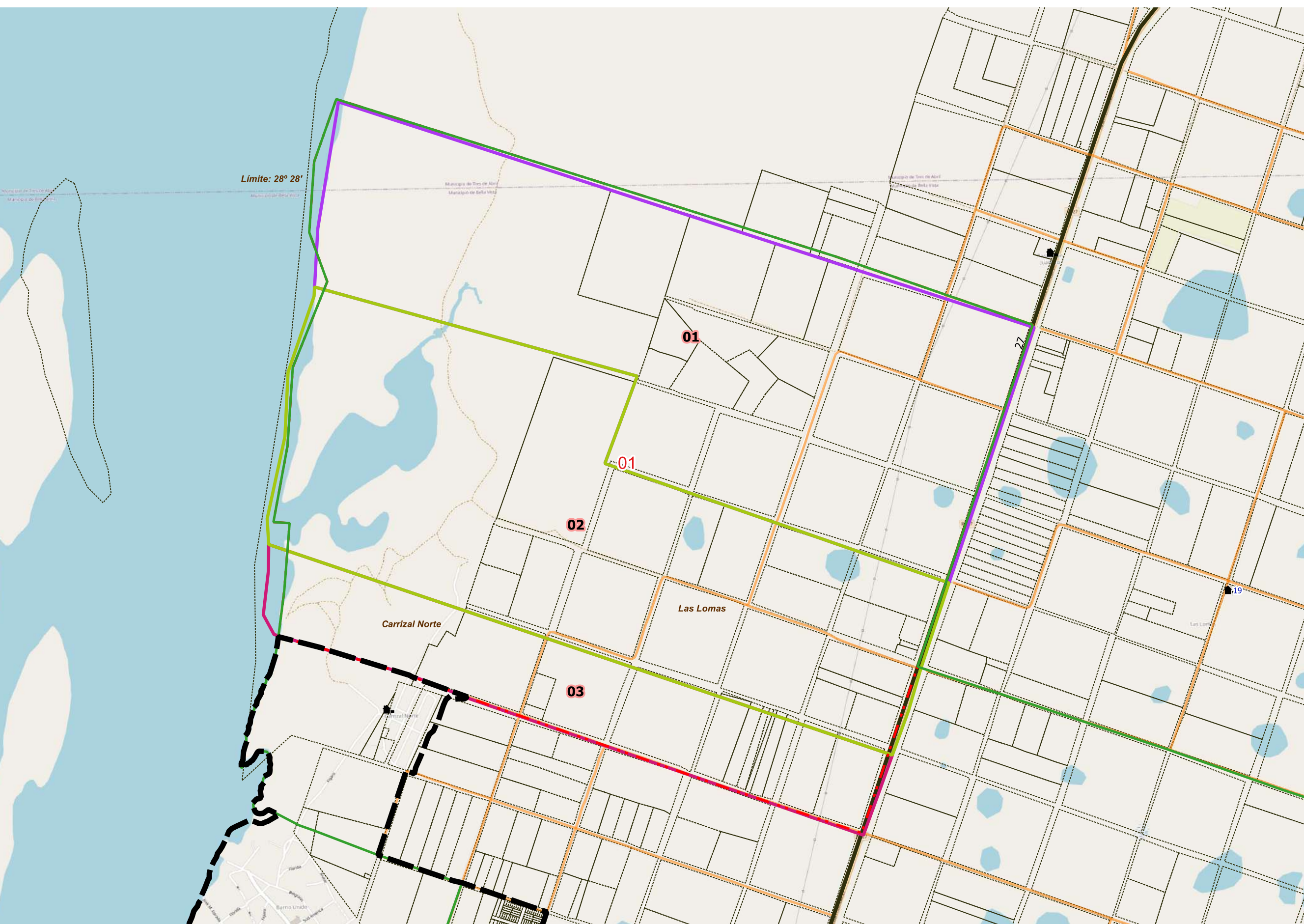
Depto: (007) BELLA VISTA

Fracción: 06

Radio: 01

LEYENDA

- Límite de Departamento
- Fracciones
- Radio Urbano
- Radio Rural o Mixto
- Envolverte de Localidades (NO CENSAR DENTRO)
- Límite de Municipios
- Parcelas Catastrales
- Parajes: Nombre
- Localidades: Nombre
- Escuelas: N°
- Viviendas Colectivas (RELEVAR)
- Red Vial
- Pavimento
- Ripio
- Suelo Seleccionado
- Tierra
- Imagen de Fondo:
OSM Standard / Google Satellite

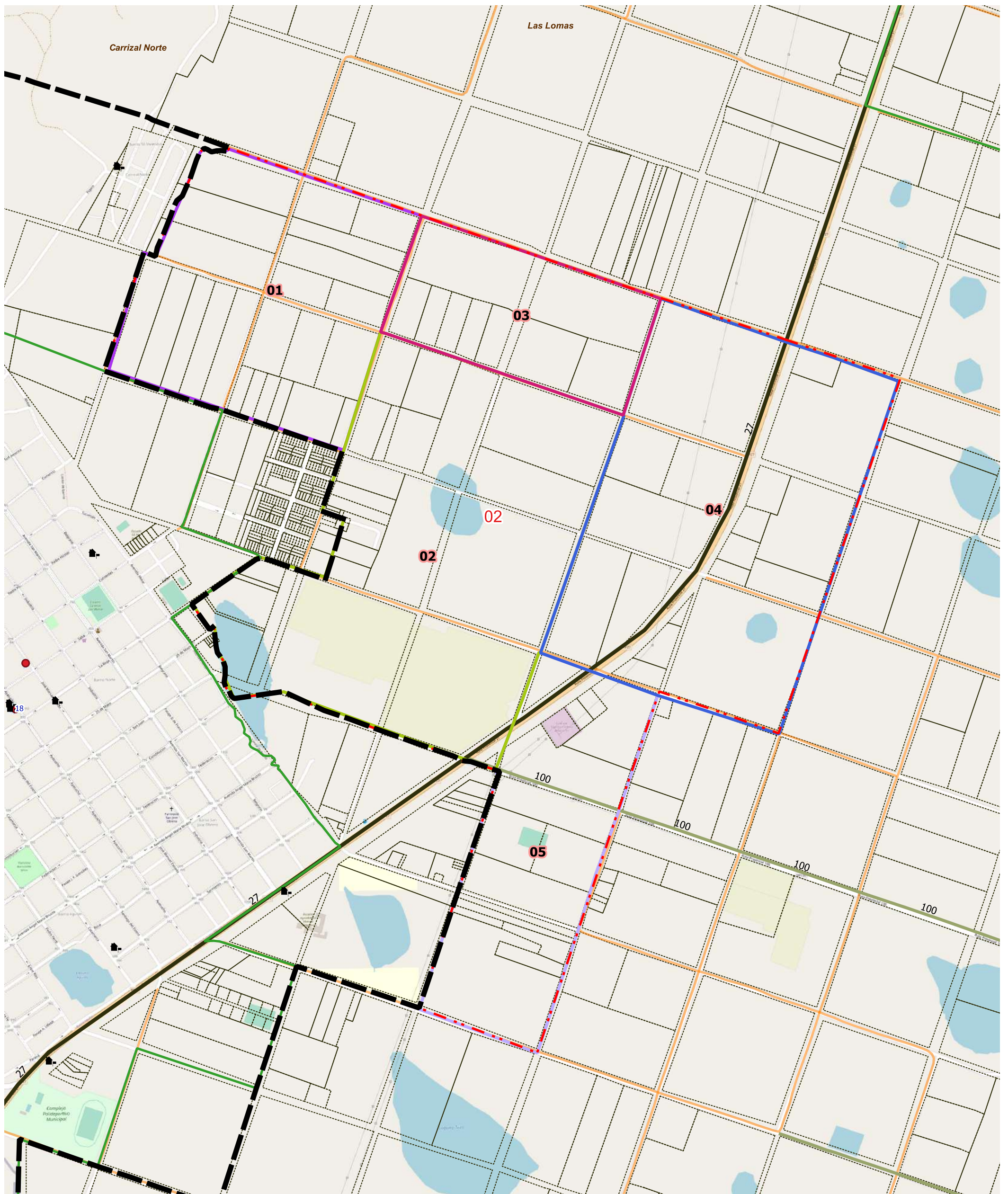


DESCRIPCIÓN

- 01
- 02
- 03

Escala 1:18000
POSGAR94 / Faja 6 - EPSG:22186

Fuente: DPE - INDEC
Elaborado por: DPE - INDEC
Coordinación del Sistema
Geoestadístico
Fecha de Elaboración: 2022



LEYENDA	Envolverte de Localidades (NO CENSAR DENTRO)	Parajes: Nombres	Escuelas: N°	Red Vial Pavimento	Red Vial Suelo Seleccionado	Límite de Municipios	Imagen de Fondo: OSM Standard / Google Satellite
Límite de Fracción	Localidades: Nombre	Viviendas Colectivas	Ripio	Tierra	Parcelas Catastrales		
Límite de Radio							

DESCRIPCIÓN

- 01
- 02
- 03
- 04
- 05



UBICACIÓN GEOGRÁFICA

Provincia: (18) CORRIENTES

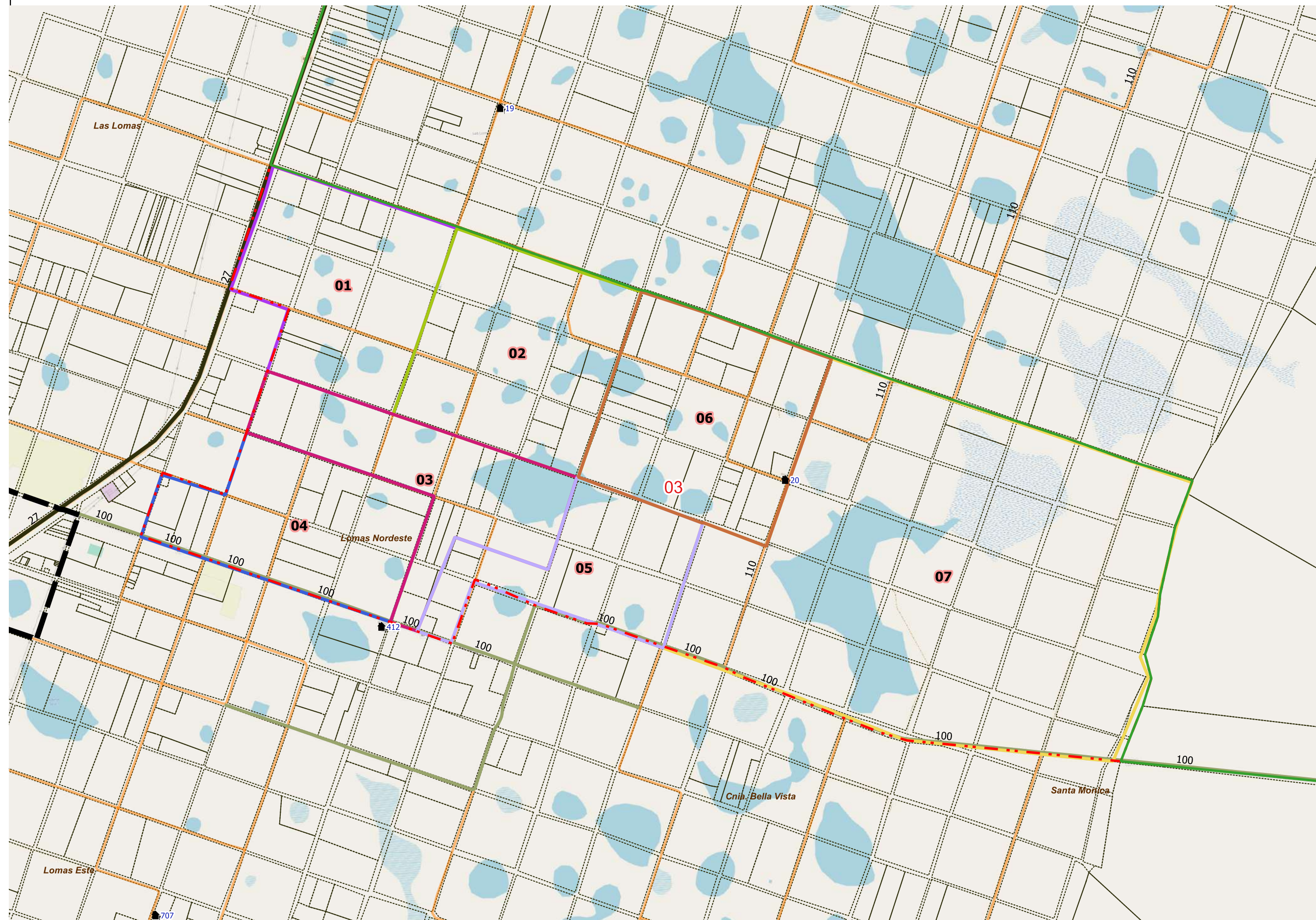
Depto: (007) BELLA VISTA

Fracción: 06

Radio: 03

LEYENDA

- Límite de Departamento
- Fracciones
- Radio Urbano
- Radio Rural o Mixto
- Envolverte de Localidades (NO CENSAR DENTRO)
- Límite de Municipios
- Parcelas Catastrales
- Parajes: Nombre
- Localidades: Nombre
- Escuelas: Nº
- Viviendas Colectivas (RELEVAR)
- Red Vial
- Pavimento
- Ripio
- Suelo Seleccionado
- Tierra
- Imagen de Fondo:
OSM Standard / Google Satellite



DESCRIPCIÓN

- 01
- 02
- 03
- 04
- 05
- 06
- 07

Escala 1:24300
POSGAR94 / Faja 6 - EPSG:22186

Fuente: DPE - INDEC
Elaborado por: DPE - INDEC
Coordinación del Sistema
Geoestadístico
Fecha de Elaboración: 2022



UBICACIÓN GEOGRÁFICA

Provincia: (18) CORRIENTES

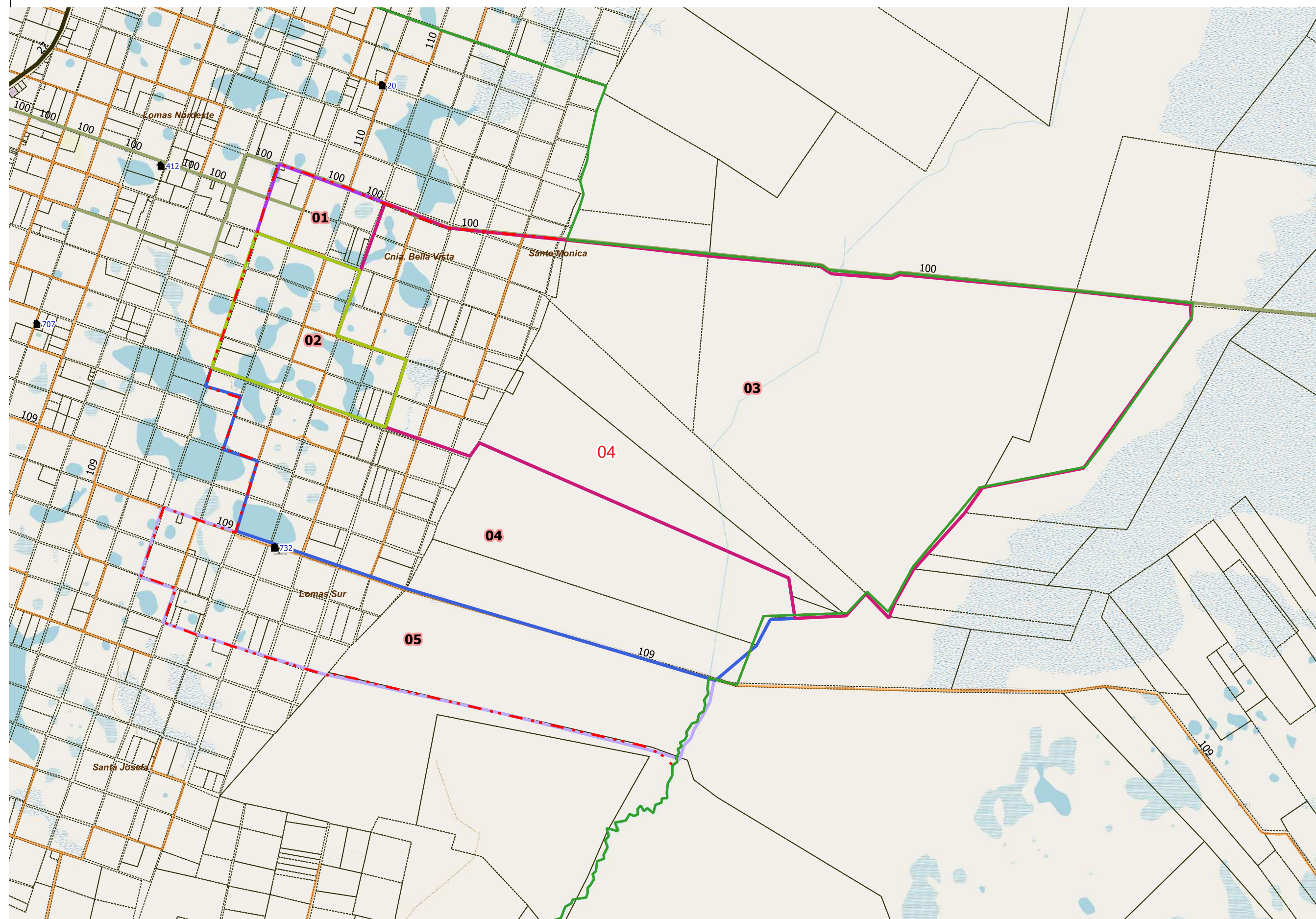
Depto: (007) BELLA VISTA

Fracción: 06

Radio: 04

LEYENDA

- Límite de Departamento
- Fracciones
- Radio Urbano
- Radio Rural o Mixto
- Envolverte de Localidades (NO CENSAR DENTRO)
- Límite de Municipios
- Parcelas Catastrales
- Parajes: Nombre
- Localidades: Nombre
- Escuelas: N°
- Viviendas Colectivas (RELEVAR)
- Red Vial
 - Pavimento
 - Ripio
 - Suelo Seleccionado
 - Tierra
- Imagen de Fondo:
OSM Standard / Google Satelite



DESCRIPCIÓN

- 01
- 02
- 03
- 04
- 05

Escala 1:44300
POSGAR94 / Faja 6 - EPSG:22186

Fuente: DPE - INDEC
Elaborado por: DPE - INDEC
Coordinación del Sistema
Geoestadístico
Fecha de Elaboración: 2022



UBICACIÓN GEOGRÁFICA

Provincia: (18) CORRIENTES

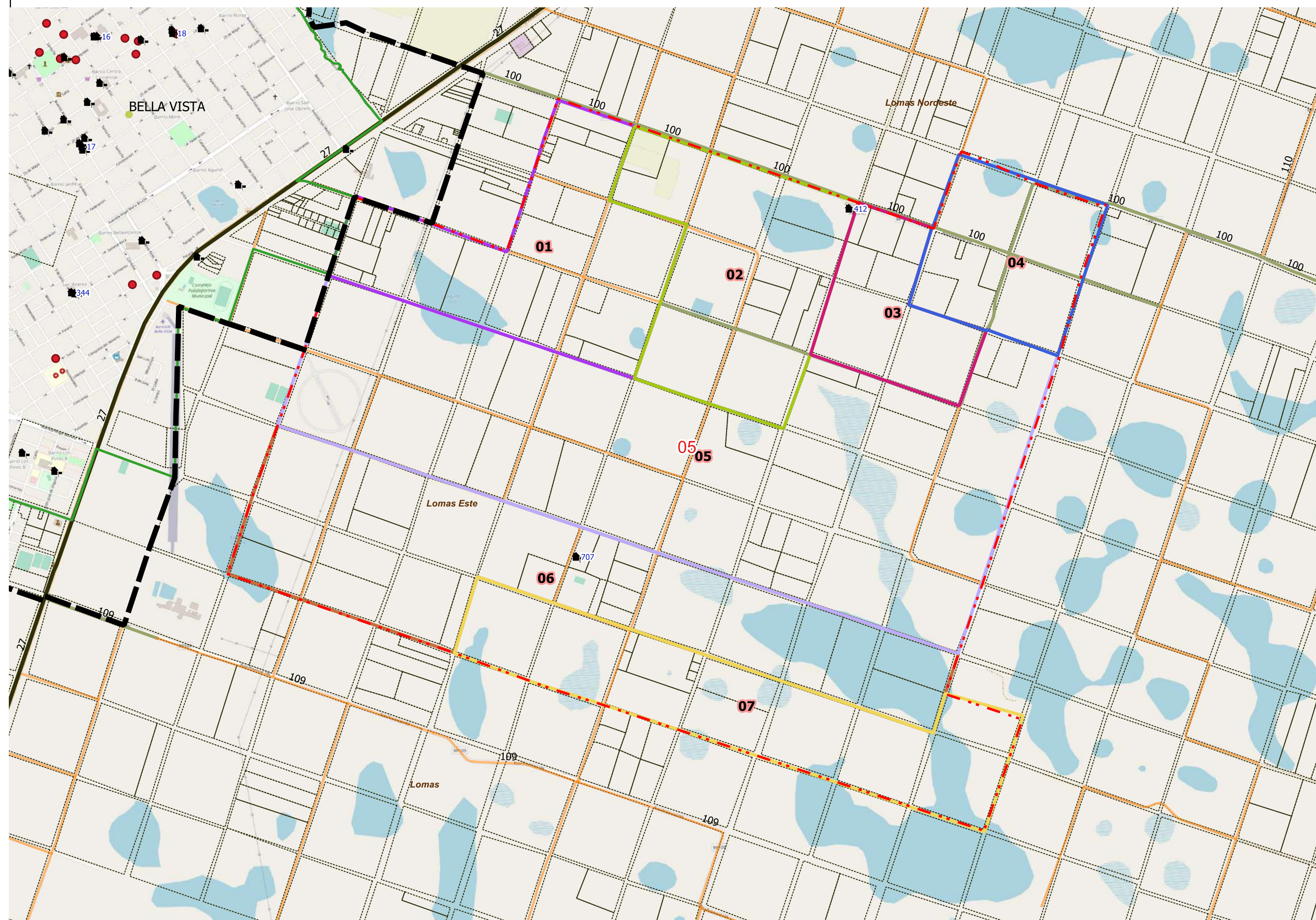
Depto: (007) BELLA VISTA

Fracción: 06

Radio: 05

LEYENDA

- Límite de Departamento
- Fracciones
- Radio Urbano
- Radio Rural o Mixto
- Envoltorio de Localidades (NO CENSAR DENTRO)
- Límite de Municipios
- Parcelas Catastrales
- Parajes: Nombre
- Localidades: Nombre
- Escuelas: N°
- Viviendas Colectivas (RELEVAR)
- Red Vial
 - Pavimento
 - Ripio
 - Suelo Seleccionado
 - Tierra
- Imagen de Fondo:
OSM Standard / Google Satellite



DESCRIPCIÓN

- 01
- 02
- 03
- 04
- 05
- 06
- 07

Escala 1:20100
POSGAR94 / Faja 6 - EPSG:22186

Fuente: DPE - INDEC
Elaborado por: DPE - INDEC
Coordinación del Sistema
Geoestadístico
Fecha de Elaboración: 2022



UBICACIÓN GEOGRÁFICA

Provincia: (18) CORRIENTES

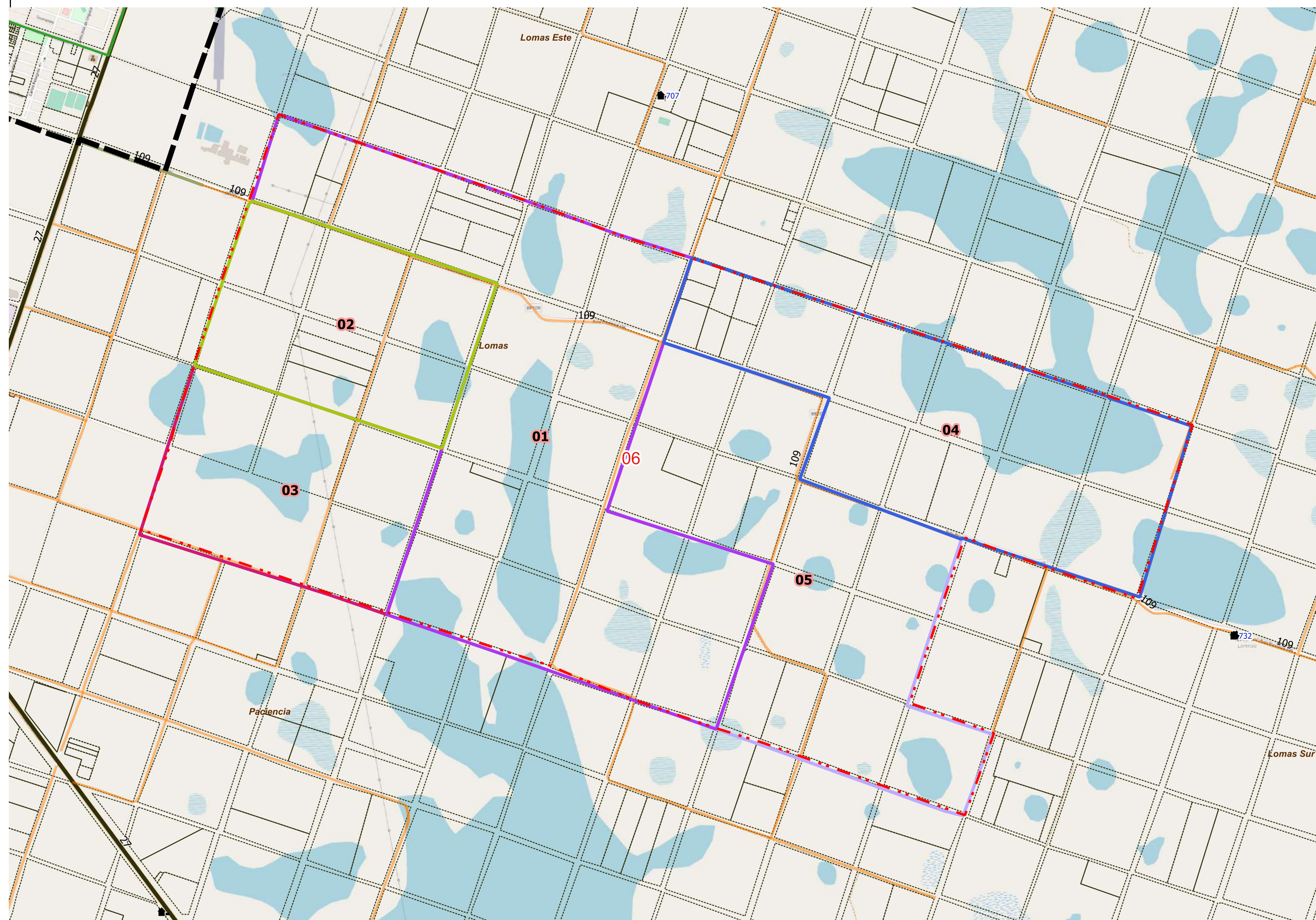
Depto: (007) BELLA VISTA

Fracción: 06

Radio: 06

LEYENDA

- Límite de Departamento
- Fracciones
- Radio Urbano
- Radio Rural o Mixto
- Envolverte de Localidades (NO CENSAR DENTRO)
- Límite de Municipios
- Parcelas Catastrales
- Parajes: Nombre
- Localidades: Nombre
- Escuelas: Nº
- Viviendas Colectivas (RELEVAR)
- Red Vial
- Pavimento
- Ripio
- Suelo Seleccionado
- Tierra
- Imagen de Fondo: OSM Standard / Google Satellite

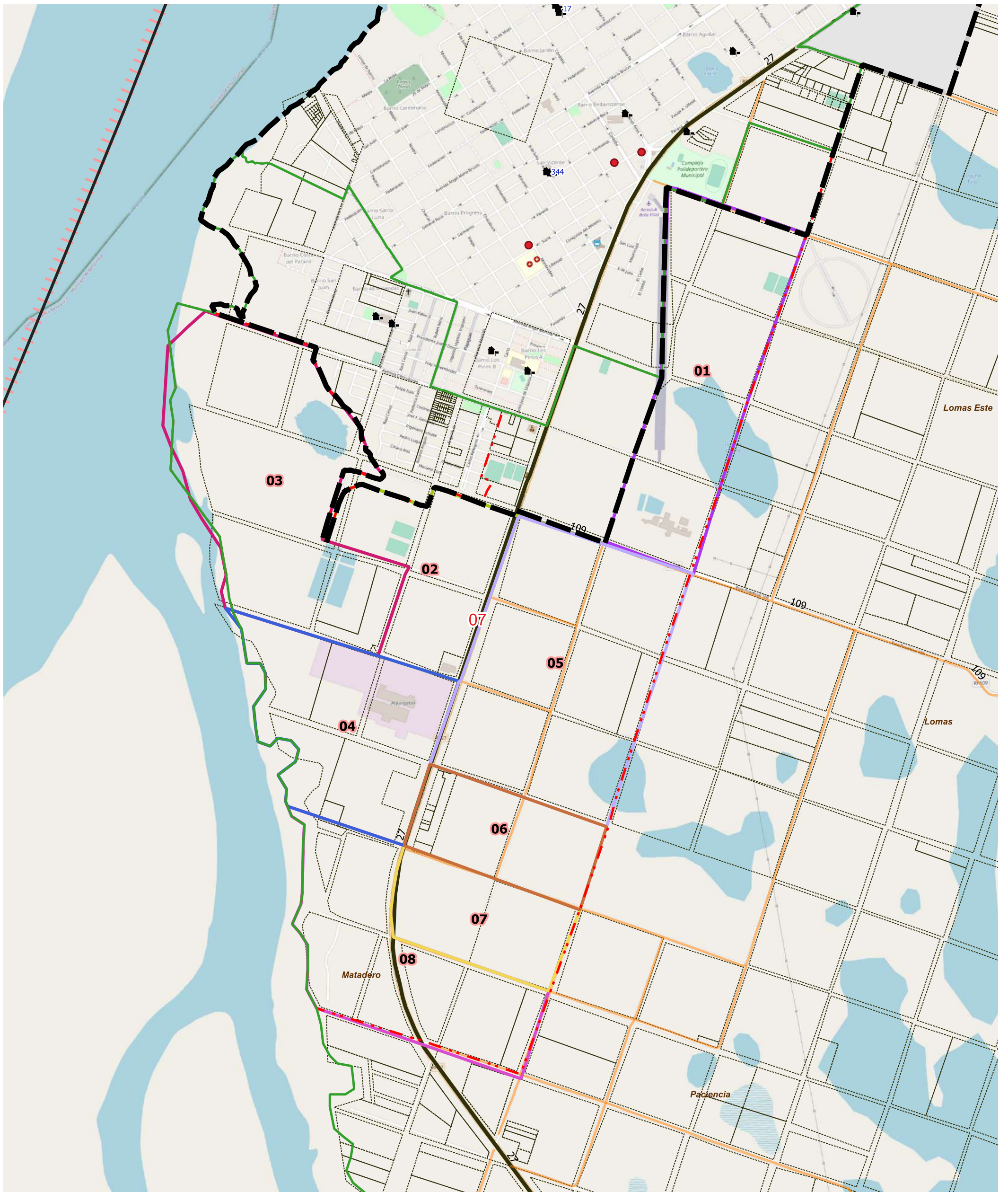


DESCRIPCIÓN

- 01
- 02
- 03
- 04
- 05

Escala 1:18400
POSGAR94 / Faja 6 - EPSG:22186

Fuente: DPE - INDEC
Elaborado por: DPE - INDEC
Coordinación del Sistema Geoadstístico
Fecha de Elaboración: 2022



LEYENDA		Red Vial		Red Vial		Límite de Municipios		Imagen de Fondo: OSM Standard / Google Satellite
Límite de Fracción	Envolvente de Localidades (NO CENSAR DENTRO)	Pavimento	Suelo Seleccionado	Límite de Municipios	Tierra	Límite de Municipios	Parcelas Catastrales	
Límite de Radio	Parajes: Nombres	Ripio						
	Localidades: Nombre							
	Escuelas: N°							
	Viviendas Colectivas							

DESCRIPCIÓN

- 01
- 02
- 03
- 04
- 05
- 06
- 07
- 08



UBICACIÓN GEOGRÁFICA

Provincia: (18) CORRIENTES

Depto: (007) BELLA VISTA

Fracción: 06

Radio: 08

LEYENDA

- Límite de Departamento
- Fracciones
- Radio Urbano
- Radio Rural o Mixto
- Envolverte de Localidades (NO CENSAR DENTRO)
- Límite de Municipios
- Parcelas Catastrales
- Parajes: Nombre
- Localidades: Nombre
- Escuelas: Nº
- Viviendas Colectivas (RELEVAR)
- Red Vial
- Pavimento
- Ripio
- Suelo Seleccionado
- Tierra
- Imagen de Fondo:
OSM Standard / Google Satelite

DESCRIPCIÓN

- 01
- 02
- 03
- 04
- 05
- 06
- 07
- 08
- 09

Escala 1:42500
POSGAR94 / Faja 6 - EPSG:22186

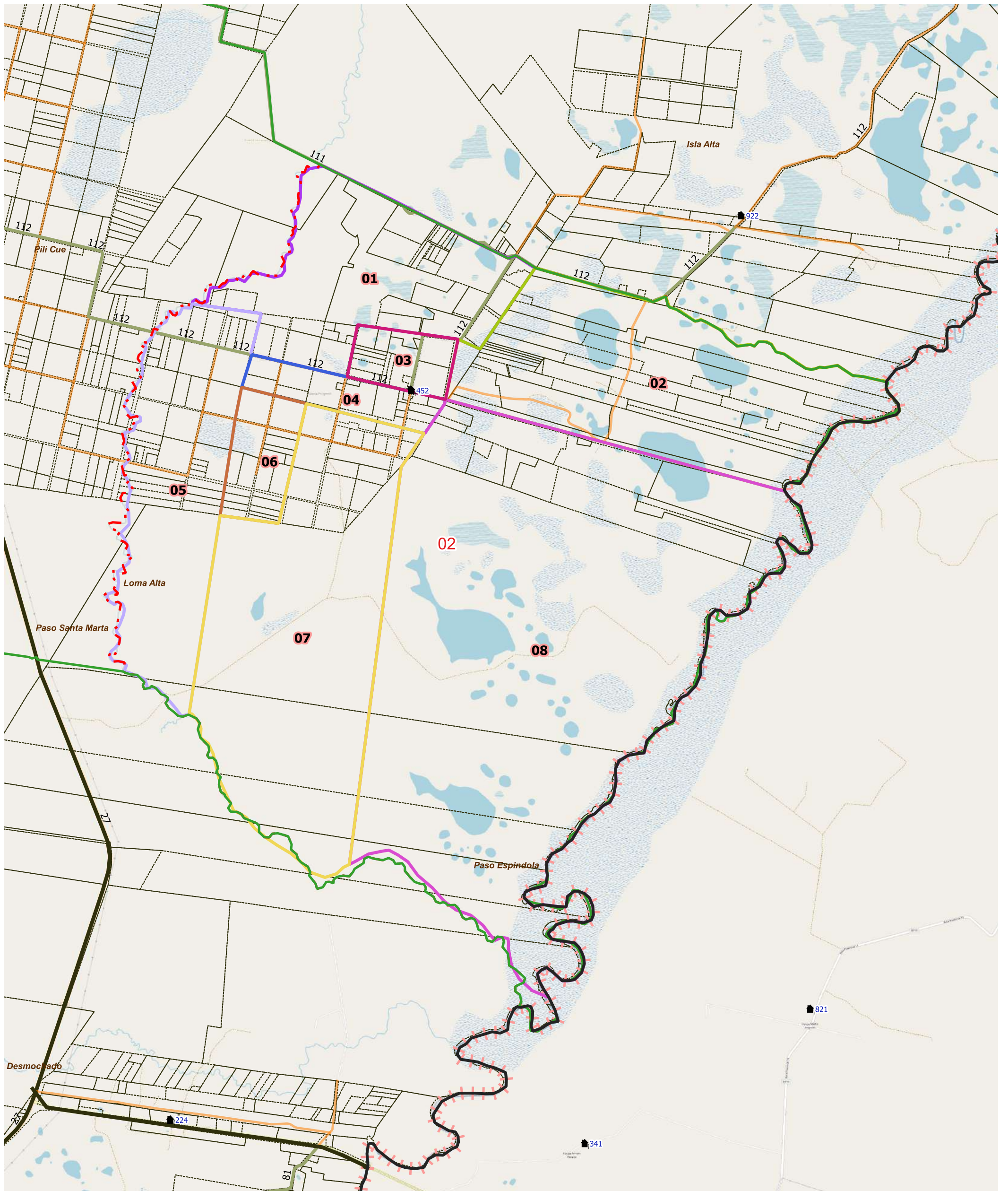
Fuente: DPE - INDEC
Elaborado por: DPE - INDEC
Coordinación del Sistema
Geoestadístico
Fecha de Elaboración: 2022



LEYENDA	Límite de Fracción	Envolverte de Localidades (NO CENSAR DENTRO)	Parajes: Nombres	Escuelas: N°	Red Vial	Red Vial	Límite de Municipios	Imagen de Fondo: OSM Standard / Google Satellite
Límite de Radio	Localidades: Nombre	Viviendas Colectivas	Pavimento	Ripio	Suelo Seleccionado	Tierra	Parcelas Catastrales	

DESCRIPCIÓN

01	03	05	07	09	10	11	12	13	14	15	16
02	04	06	08								



LEYENDA	Límite de Fracción	Envolverte de Localidades (NO CENSAR DENTRO)	Límite de Radio	Parajes: Nombres	Escuelas: N°	Red Vial Pavimento	Red Vial Suelo Seleccionado	Límite de Municipios	Imagen de Fondo: OSM Standard / Google Satellite
	Localidades: Nombre	Viviendas Colectivas	Ripio	Tierra	Parcelas Catastrales				

DESCRIPCIÓN

- 01
- 02
- 03
- 04
- 05
- 06
- 07
- 08



UBICACIÓN GEOGRÁFICA

Provincia: (18) CORRIENTES

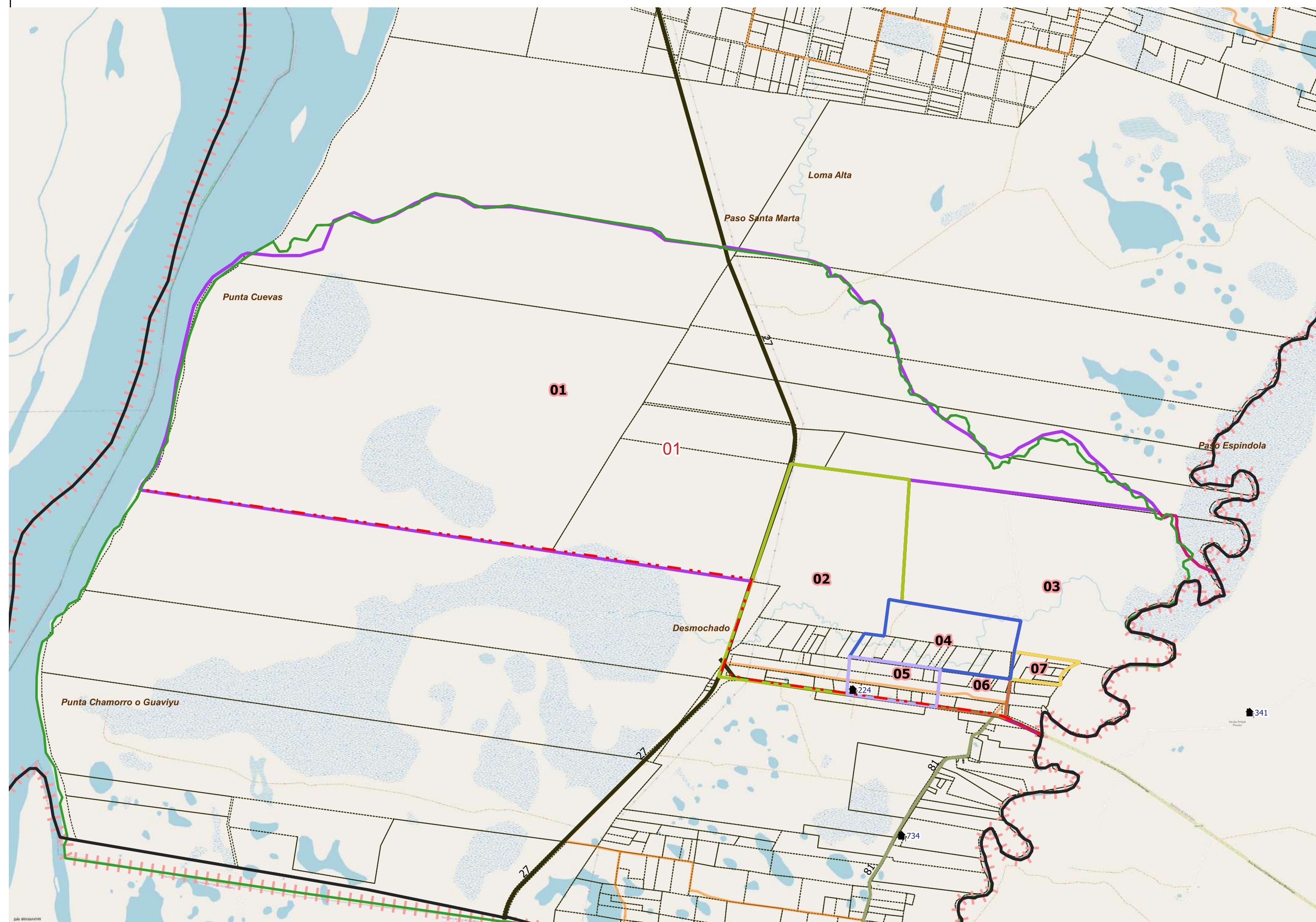
Depto: (007) BELLA VISTA

Fracción: 08

Radio: 01

LEYENDA

- Límite de Departamento
- Fracciones
- Radio Urbano
- Radio Rural o Mixto
- Envolverte de Localidades (NO CENSAR DENTRO)
- Límite de Municipios
- Parcelas Catastrales
- Parajes: Nombre
- Localidades: Nombre
- Escuelas: N°
- Viviendas Colectivas (RELEVAR)
- Red Vial
- Pavimento
- Ripio
- Suelo Seleccionado
- Tierra
- Imagen de Fondo: OSM Standard / Google Satellite



DESCRIPCIÓN

- 01
- 02
- 03
- 04
- 05
- 06
- 07

Escala 1:59100
POSGAR94 / Faja 6 - EPSG:22186

Fuente: DPE - INDEC
Elaborado por: DPE - INDEC
Coordinación del Sistema Geoestadístico
Fecha de Elaboración: 2022



UBICACIÓN GEOGRÁFICA

Provincia: (18) CORRIENTES

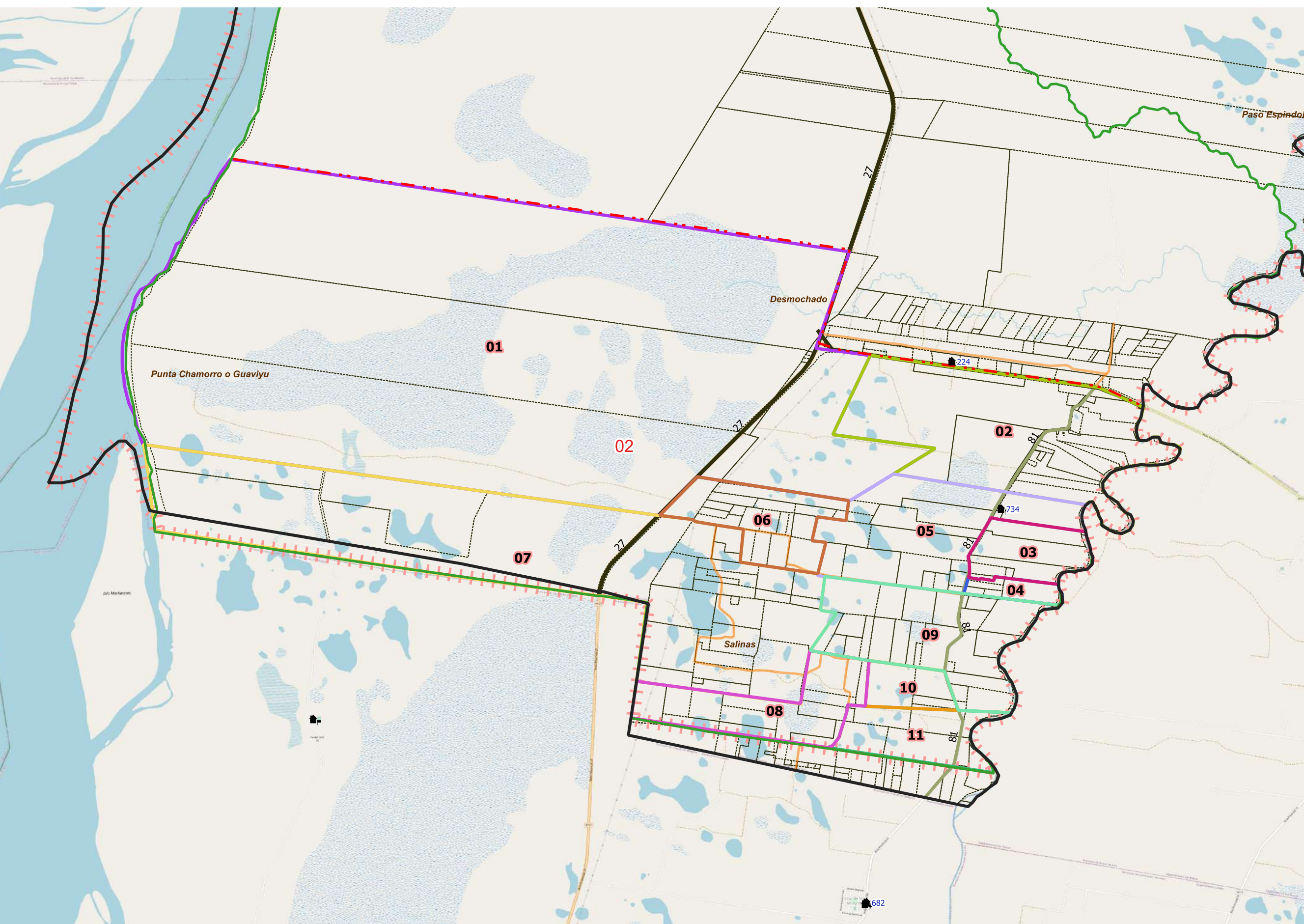
Depto: (007) BELLA VISTA

Fracción: 08

Radio: 02

LEYENDA

- Límite de Departamento
- Fracciones
- Radio Urbano
- Radio Rural o Mixto
- Envolverte de Localidades (NO CENSAR DENTRO)
- Límite de Municipios
- Parcelas Catastrales
- Parajes: Nombre
- Localidades: Nombre
- Escuelas: N°
- Viviendas Colectivas (RELEVAR)
- Red Vial
- Pavimento
- Ripio
- Suelo Seleccionado
- Tierra
- Imagen de Fondo: OSM Standard / Google Satellite



DESCRIPCIÓN

- 01
- 02
- 03
- 04
- 05
- 06
- 07
- 08
- 09
- 10
- 11

Escala 1:58600
POSGAR94 / Faja 6 - EPSG:22186
Fuente: DPE - INDEC
Elaborado por: DPE - INDEC
Coordinación del Sistema Geoadistístico
Fecha de Elaboración: 2022